

# VIVA! PARQUE ESPORTIVO VIAMÃO

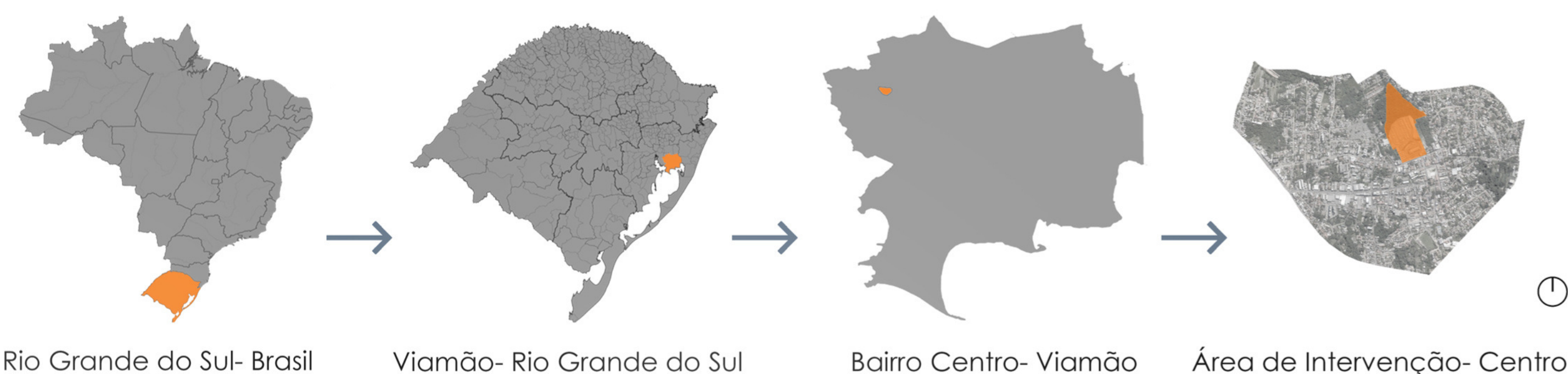
A **atividade física regular** é um fator chave para **prevenção** e controle de **doenças graves**, como as **cardiovasculares**, **diabetes tipo 2** e **vários tipos de cânceres**. A atividade física beneficia também a **saúde mental**, incluindo a prevenção do declínio cognitivo e sintomas de **depressão** e **ansiedade**, além de contribuir para a manutenção do peso saudável e **bem-estar** geral.

**Todas as pessoas** independentemente da condição física ou social **deveriam ter** em sua cidade **espaços públicos** de lazer com equipamentos próprios **para a prática de exercícios**. Esses espaços melhorariam a qualidade de vida da população que usufruía de todos os benefícios oriundos das atividades físicas.

A cidade de **Viamão não dispõe** de locais gratuitos que possam cumprir essa função. Os existentes hoje são particulares, pagos e os públicos são longe dos ideais para atender necessidade e pluralidade da população.

Este trabalho tem como **finalidade** suprir essa carência dos habitantes da cidade de Viamão, com a **criação de um espaço público**, um **parque urbano** qualificado, bem localizado, próprio para a **prática de exercícios**, que seja atrativo a quem não possui este hábito. Sob o olhar de um morador da cidade que sente de perto esta necessidade.

## Localização



O terreno onde o projeto se desenvolve está localizado na Av. Bento Gonçalves, 1157, no Bairro Centro da Cidade de Viamão.

## Macro acesso



ESCALA 1/25.000

Área de intervenção

A localização e os **acessos** são **privilegiados**. No centro da cidade, a área de intervenção está próxima ao cruzamento da RS-040 e RS-118. A RS-040 corta a cidade de oeste a leste, conectando a capital Porto Alegre e ao litoral. A RS-118 corta a cidade de norte a sul ligando a cidade a importantes municípios da região metropolitana e a Itapua.

## A cidade

Viamão é uma das cidades pertencentes a **região metropolitana** de Porto Alegre.

Está localizada a 25km a leste da capital.

Seu território é de 1.496.506 km<sup>2</sup>.

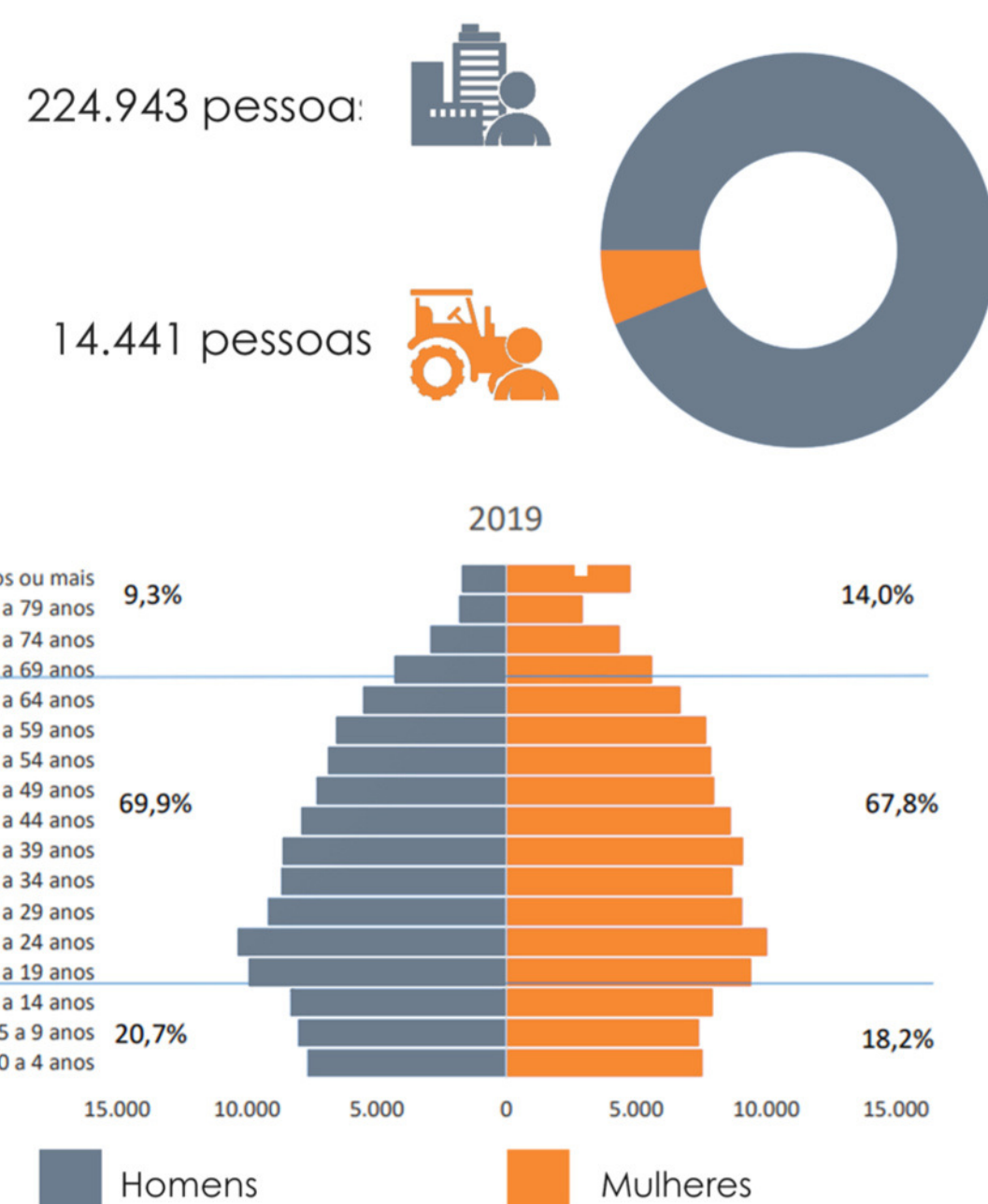
Ao sul a cidade tem como divisa a Lagoa dos Patos, a oeste a capital Porto Alegre, a norte os municípios de Alvorada, Gravataí e Glorinha, e a leste Capivari do Sul e Santo Antônio da Patrulha.

Tem PIB per capita R\$15.830,63.

A **população** contabilizada no último censo é de **239.398 habitantes**.

Tem densidade demográfica de 159,91 hab/km<sup>2</sup>.

Desta **93,97%** é **urbana** e 6,03% é rural.



[https://datasebrae.com.br/municipios/rs/Perfil\\_Cidades\\_Gauchas-Viamao.pdf](https://datasebrae.com.br/municipios/rs/Perfil_Cidades_Gauchas-Viamao.pdf)

## História da cidade

**1732** Viamão e Rio Grande do Sul passaram a atrair colonizadores lagunenses, paulistas, escravos e portugueses.

No ano de **1741** no dia 14 de setembro tem origem a cidade. No mesmo ano Francisco Carvalhal da Cunha estabeleceu-se no local onde ergueu a capela dedicada a Nossa Senhora da Conceição.

Em **1752** iniciaram as vendas de terrenos no entorno da capela.

**1760** iniciou-se a construção da Igreja Matriz, principal símbolo da cidade, sendo concluída em 1770.

**1763** é o ano que Viamão torna-se sede do governo do Rio Grande do Sul.

**1773** Viamão deixa de ser a sede do governo estadual, que passa a ser Porto Alegre.

Em **1938** a igreja Matriz é tombada pelo Instituto do Patrimônio Histórico e Artístico Nacional.



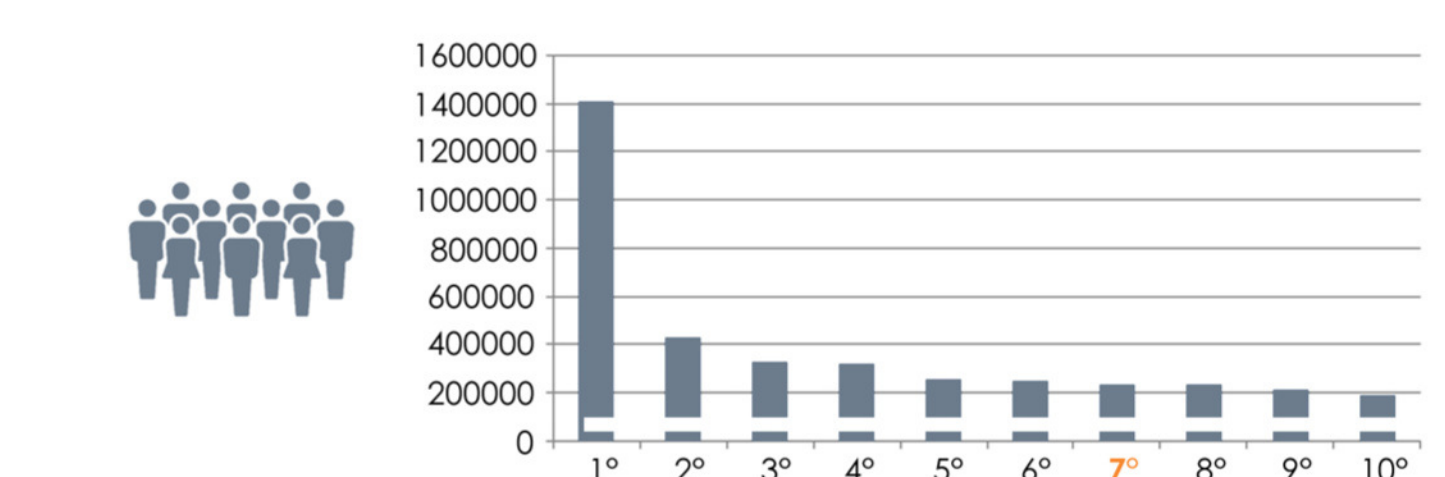
<https://www.viamao.rs.gov.br/porta/servicos/1002/historia/>  
<http://www.viamaoantiga.com.br/historia.htm>  
 Livro: Raízes de Viamão, Editora EST, Prefeitura de Viamão-FAPA-IPHAN.

## Situação econômica da população

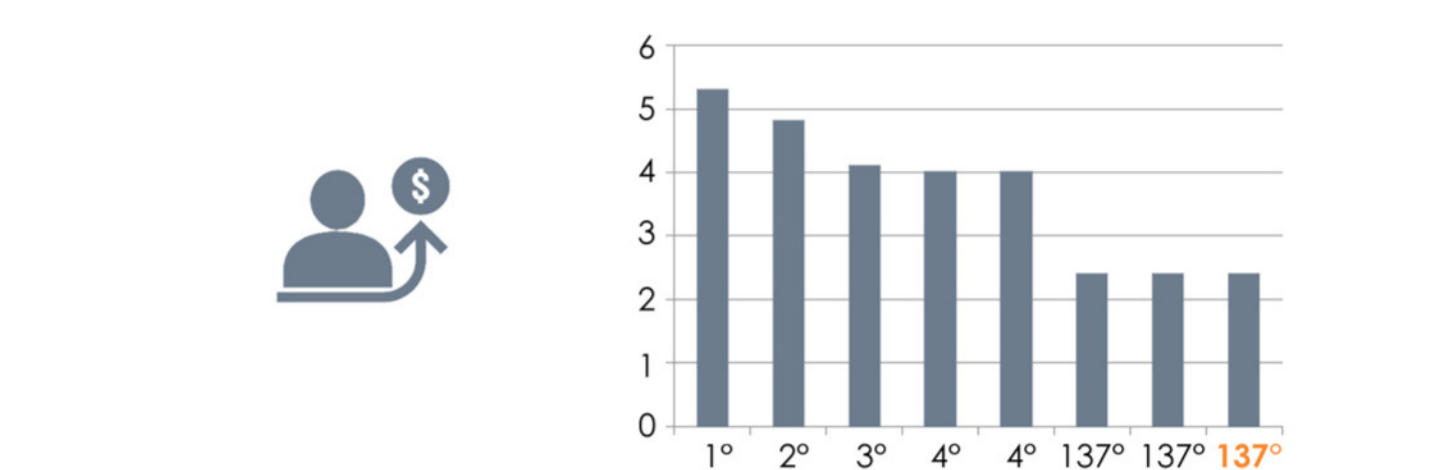
Viamão é uma das cidades com maior **número de habitantes** no estado do Rio Grande do Sul, entretanto a posição da população quanto a **renda** é bastante aquém quando comparados.

Esses dados evidenciam a necessidade da existência de espaços públicos e gratuitos para a prática de exercícios.

| POSIÇÃO | CIDADE        | POPULAÇÃO(unidade:pegoas) |
|---------|---------------|---------------------------|
| 1ª      | Porto Alegre  | 1.409.351                 |
| 2ª      | Caxias do Sul | 435.564                   |
| 3ª      | Pelotas       | 328.275                   |
| 4ª      | Canoas        | 323.827                   |
| 5ª      | Santa Maria   | 261.031                   |
| 6ª      | Gravataí      | 255.660                   |
| 7ª      | Viamão        | 239.398                   |
| 8ª      | Novo Hamburgo | 238.940                   |
| 9ª      | São Leopoldo  | 214.087                   |
| 10ª     | Rio Grande    | 197.228                   |
| ...497ª |               |                           |



| POSIÇÃO | CIDADE             | RENDA(salário médio mensal) |
|---------|--------------------|-----------------------------|
| 1ª      | Candiota           | 5,3 salários mínimos        |
| 2ª      | Triunfo            | 4,8 salários mínimos        |
| 3ª      | Porto Alegre       | 4,1 salários mínimos        |
| 4ª      | Paulo Bento        | 4 salários mínimos          |
| 4ª      | Eloradorado do Sul | 4 salários mínimos          |
| ...     |                    |                             |
| 137ª    | Vespasiano Corrêa  | 2,4 salários mínimos        |
| 137ª    | Viadutos           | 2,4 salários mínimos        |
| 137ª    | Viamão             | 2,4 salários mínimos        |



<https://cidades.ibge.gov.br/brasil/rs/viamao/panorama>  
<https://cidades.ibge.gov.br/brasil/rs/viamao/panorama>

## Histórico do local de Intervenção

No local de intervenção funciona hoje a **Empresa** de Transporte Coletivo Viamão que tem sua sede na Avenida Bento Gonçalves, 1157 no centro da cidade de Viamão-RS.

Atua no segmento de **transporte coletivo** de passageiros nas cidades de **Viamão, Porto Alegre e Alvorada**, no estado do Rio Grande do Sul.

Foi fundada em 11 de julho de **1953**. Ao longo das décadas a empresa cresceu e fundiu-se com outras companhias, atendendo na área urbana e rural.

## Público alvo

O projeto tem como público alvo os moradores da cidade de Viamão.



## Viabilidade

Os **recursos** para viabilizar a construção do Parque Esportivo serão **públicos**. Com a utilização dos valores antes destinados a construção do Complexo Esportivo Fiúza.

## Objetivos

O objetivo é **contemplar a população** da cidade de Viamão com um **espaço de lazer**, onde existam equipamentos **próprios para a prática de atividade físicas** diversas, contribuindo com a saúde da população. O local contará com equipamentos próprios a receberem **eventos** esportivos ou não. Esses eventos além de contemplarem a população da cidade, atrairão pessoas de diferentes regiões **contribuindo** também com a exposição, **economia** e **autoestima** da cidade.

A construção do Parque Esportivo ocorrerá no terreno onde hoje funciona uma empresa de ônibus com imensa garagem. O **local é privilegiado**, no centro da cidade.

Este espaço visa **atrair pessoas de todas as idades** para a prática de exercícios e atividades de lazer.

O parque abrigará **equipamentos ao ar livre** para que a população usufrua em tempo integral, além de **ginásio** para eventos diversos.

## Estratégias

Para alcançar os objetivos propostos será buscada a harmonia entre os espaços, **aproveitando ao máximo as condições naturais do terreno**. Para vencer a topografia acentuada e conectar os espaços serão adotados um combinado de **traçado orgânico e ortogonal** com o objetivo de **criar visuais e conexões**, contornando obstáculos e equipamentos. Para a disposição dos equipamentos serão levados em consideração principalmente o potencial de cada um, a acessibilidade, público e condicionantes naturais. Os caminhos serão arborizados quando convenientes para compor a paisagem e proporcionar melhor conforto e experiências aos usuários.

