

9. DETALHAMENTO DA ROTA BOA VISTA

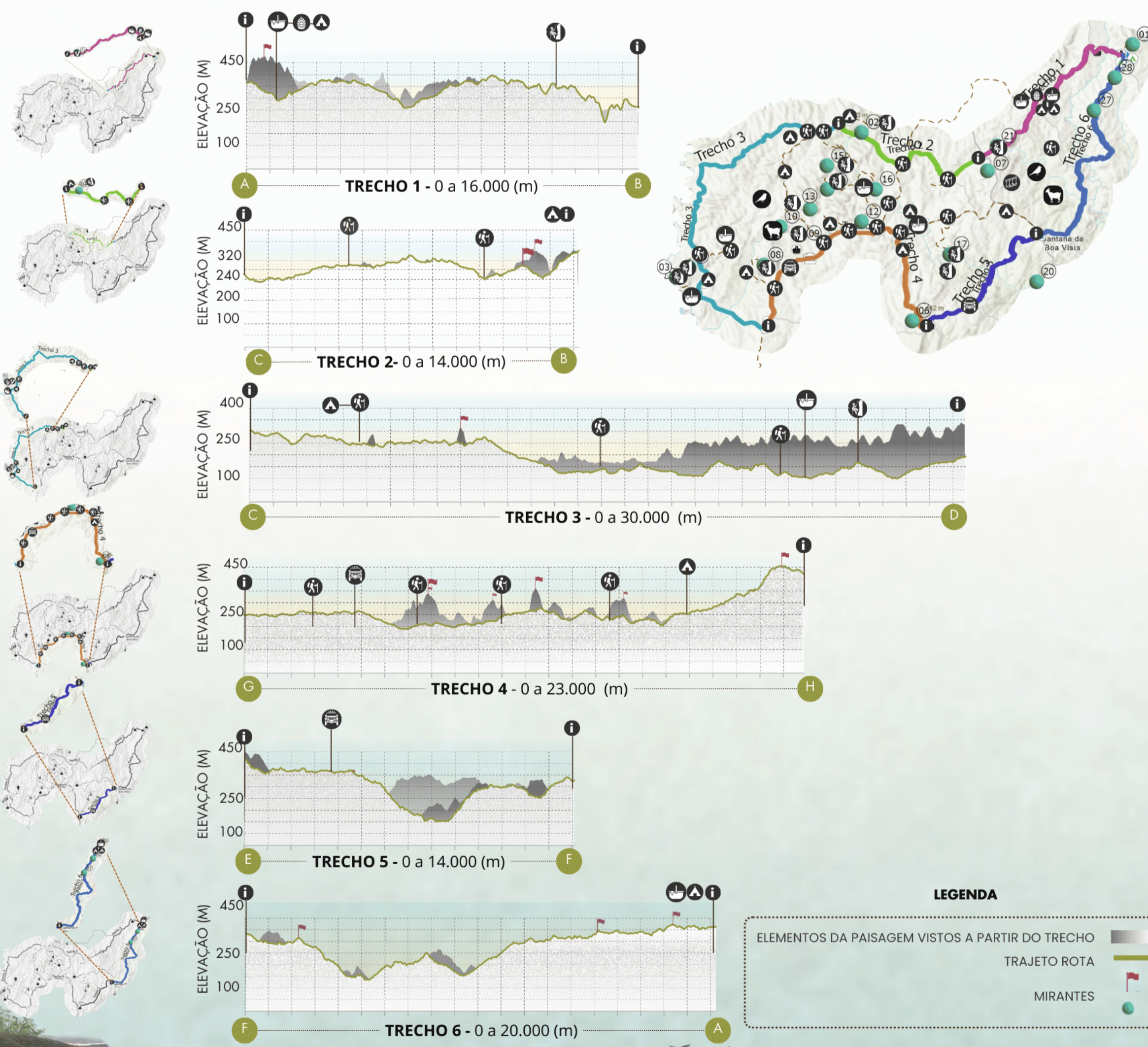


Após a definição das rotas, a Rota Boa Vista foi selecionada para um detalhamento mais profundo. Essa rota atravessa uma vasta área do município de Santana da Boa Vista, com paisagens serranas diversificadas e formações geológicas antigas, algumas com até 800 milhões de anos. O percurso, que utiliza estradas rurais de terra, é acessível por diferentes modais, destacando-se as atividades de trekking e mountain bike. Ao longo do trajeto, os visitantes encontram vilas históricas e afloramentos rochosos, com o diferencial de explorar geossítios de forma sustentável. Além de oferecer lazer e aventura, a Rota Boa Vista também educa e conscientiza os visitantes sobre a importância da preservação ambiental e cultural. Essa rota equilibra a necessidade de desenvolvimento econômico com o compromisso de proteção do meio ambiente e preservação das tradições locais. A proposta visa gerar impacto positivo tanto para a economia quanto para a identidade cultural da região, tornando o turismo uma ferramenta poderosa de transformação socioambiental. A rota foi dividida em seis trechos, com atividades de imersão planejadas ao longo de todo o percurso, levando em consideração os elementos configurativos da paisagem local. Além disso, foram organizados pontos de apoio ao longo da rota, oferecendo serviços essenciais para os turistas, garantindo tanto a exploração sustentável do território quanto a segurança e o conforto dos visitantes.

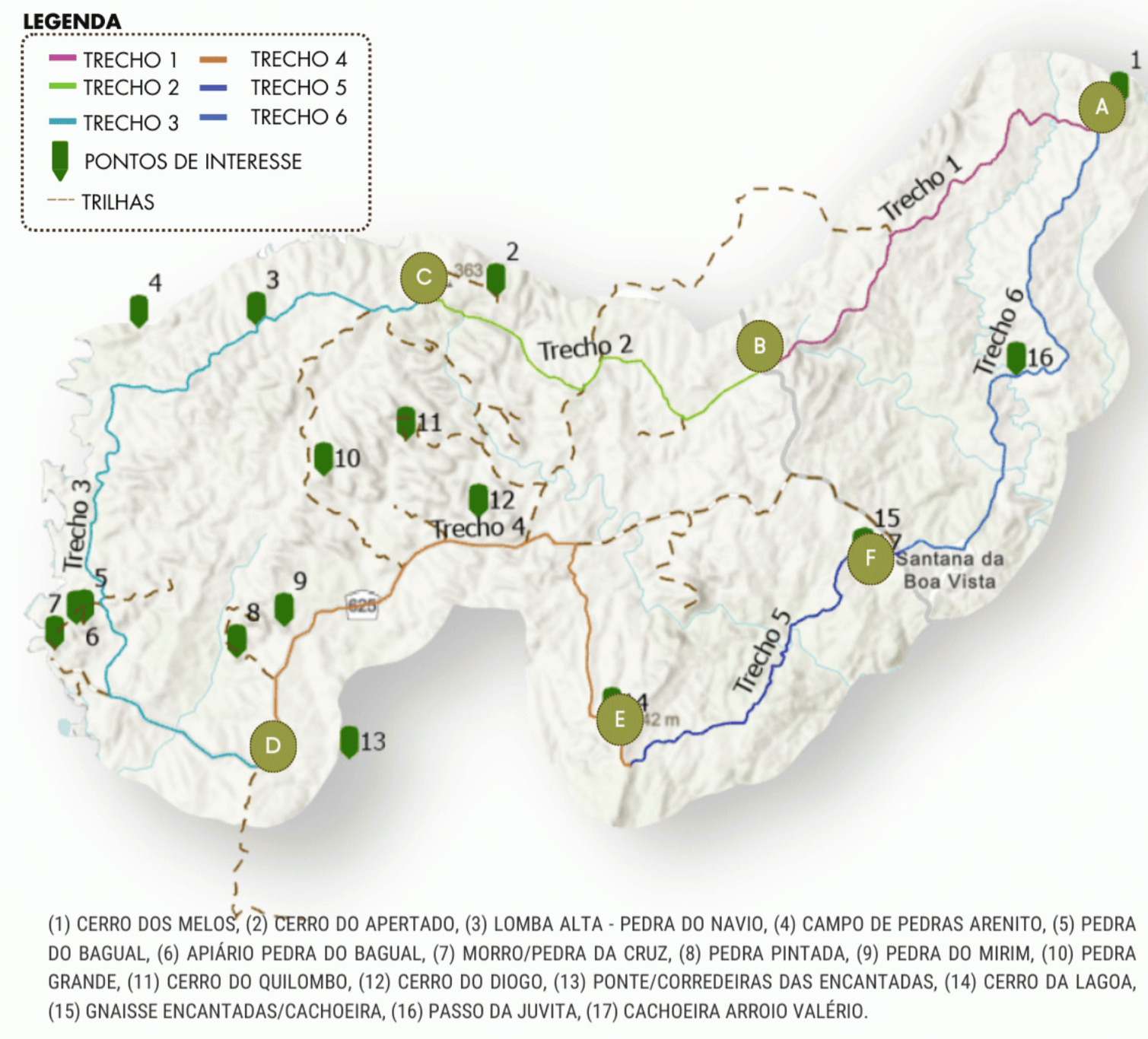
CLASSIFICAÇÃO DO PERCURSO:										ROTA BOA VISTA SANTANA DA BOA VISTA - RIO GRANDE DO SUL - BRASIL									
TRECHOS	PONTO DE PARTIDA	PONTO DE CHEGADA	DIST. (KM)	ELEVACÃO			GANHO DE ELEVACÃO (M)	PERDA DE ELEVACÃO (M)	DECLIV. (%)		TEMPO MÉDIO DO PERCURSO POR MODALIDADE (KM/H)	PERCURSOS CLASSIFICADOS CONFORME REFERÊNCIA DA ABNT NBR 15505-2 E ABNT NBR 15509-2							
				MÍN.	MÉD.	MÁX.			MÁX.	MÉD.		TRILHAS	MTB	VEICULO	DESENVOLVIMENTO	RECREIO			
1	A	B	16,70	185,04	322,20	385,21	632,19	-743,98	50,81%	-8,47%	37,83	7:00	00:40	2	2	3	3		
2	B	C	14,30	210,29	269,71	342,01	422,71	326,37	37,31%	5,51%	35,78	1:00	00:35	2	2	3	3		
3	C	D	30,48	134,10	221,23	343,05	745,38	856,64	148%	5,23%	39,78	9:00	1:25	2	2	3	3		
4	D	E	23,98	173,12	244,85	444,44	637,82	465,57	20,85	4,95	35,78	11:00	1:00	2	2	3	3		
5	E	F	14,08	138,6	287,82	404,14	435,45	520,86	294,81	6,70	45,45	13:00	00:35	2	2	3	3		
6	F	A	20,27	114,34	260,84	363,92	676,80	637,09	30,89	36,11	6,66	16:15	00:50	2	2	3	3		

PONTO DE PARTIDA	BR 392	DISTANCIA TOTAL DE PERCURSO (KM)	120
PONTO DE CHEGADA	BR 392	MENOR ELEVACÃO DE PERCURSO (M)	134,1
DISTÂNCIA TOTAL	186 KM	MAIOR ELEVACÃO DE PERCURSO (M)	343,05
TRECHOS	12	MAIOR DECLIVIDADE DE PERCURSO (%)	36,11


PERFIS POR TRECHO



MAPA DE TRECHOS E PATRIMÔNIOS PRESENTES NA ROTA



FOLDER ROTA BOA VISTA



PROPOSIÇÕES AO LONGO DO TRAJETO

SERVIÇOS DE APOIO

- BANHEIROS ECOLÓGICOS
- CENTRO DE VISITANTES E INFORMAÇÕES TURÍSTICAS
- PONTOS DE CAMPING
- PONTOS DE RESFRECAMENTO E ÁGUA POTÁVEL
- PONTO DE COLETA SELETIVA DE LIXO
- PONTO DE ALUGUEL DE EQUIPAMENTOS PARA TRILHA E BICICLETAS

ATIVIDADES DE IMERSÃO NA PAISAGEM

- TRILHAS ECOLÓGICAS/TRILHAS ELEVADAS
- BANCOS
- ÁREAS PARA PIQUENIQUE
- ÁREAS DE DESCANSO COM BALANÇOS
- ÁREA DE DESCANSO COM MESAS
- RAPEL/ESCALADA
- TREKKING
- MOUNTAIN BIKE
- BUGGY/JIPE 4X4
- ÁREAS PARA MEDITAÇÃO E YOGA COM SONS DA NATUREZA
- SINALIZAÇÃO INTERPRETATIVA
- PONTOS DE OBSERVAÇÃO DA FAUNA E FLORA
- ARVORISMO
- MIRANTES
- COLETA DE PINHÃO

ELEMENTOS CONFIGURATIVOS DA PAISAGEM

- ESPÉCIES DE CACTOS EM EXTINÇÃO
- APICULTURA
- ESPÉCIES DE PASSAROS EM EXTINÇÃO
- PRESENÇA DE ARAUCÁRIA (FRUTO-PINHÃO)
- PRODUÇÃO DE CAPRINOS
- PRODUÇÃO DE BOVINOS
- PRODUÇÃO FAMILIAR DE SUBSISTÊNCIA
- PEIXE-ANUAL

