

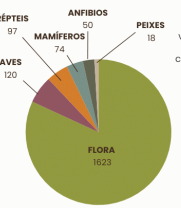
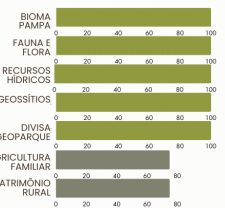
8. PROPOSIÇÃO DE ROTAS TURÍSTICAS PARA O DESENVOLVIMENTO DO TURISMO NO MEIO RURAL DE SANTANA DA BOA VISTA (RS)



O município de Santana da Boa Vista destaca-se por uma notável diversidade de características. Esta particularidade confere à região uma paisagem singular, marcada pela presença de formações rochosas e outros elementos que contribuem para a identidade local e a herança cultural da população tradicional.

No âmbito do turismo, qualquer intervenção realizada teve como objetivo primordial a preservação e valorização dos potenciais intrínsecos ao município. Ao lado pode-se verificar que foi elaborado um diagrama representativo que identificou através desses estudos, pontos os elementos considerados mais proeminentes na paisagem, proporcionando uma escala de prioridades para futuras ações.

Esse enfoque técnico visa assegurar que as intervenções turísticas sejam pautadas pela sustentabilidade e pelo respeito à identidade local, buscando preservar a autenticidade da paisagem de Santana da Boa Vista e promover uma experiência enriquecedora para visitantes e comunidade local.



No gráfico pode-se verificar a diversidade de espécies catalogadas no bioma pampa.

principais espécies com potencial de ocorrência em Santana da Boa Vista

PAPAGAIO-CHARÃO

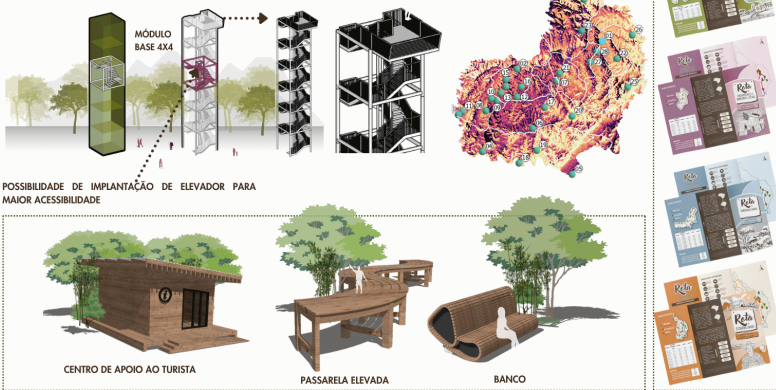
ANIMAL SÍMBOLO DO MUNICÍPIO



Após os diagnósticos realizados, a próxima etapa focou na criação de rotas turísticas que conectassem os principais pontos de interesse da paisagem, respeitando suas diferentes características. As rotas foram planejadas com temáticas variadas, de acordo com as particularidades da paisagem e as atividades locais, visando controlar o acesso a áreas sensíveis e reduzir o tráfego motorizado. Com isso, foram realizadas intervenções projetadas para promover a sustentabilidade dos recursos naturais e antrópicos, além de valorizar a diversidade da paisagem local. A partir da análise de mapas e informações, quatro categorias de rotas foram delineadas:

MIRANTES E INFRAESTRUTURAS BÁSICAS:

Foram propostos 28 mirantes estrategicamente posicionados, integrados à paisagem com madeira e aço. Infraestruturas como bancos, centros de atendimento e passarelas elevadas complementam as rotas, cada uma com folder exclusivo, destacando localização, cores e referências únicas.



- ROTA DOS GEOSÍTIOS BOA VISTA:** Explora os geossítios do município, destacando suas características geológicas únicas que conferem identidade à paisagem local.
- ROTA DA CORDIALIDADE:** Focada na hospitalidade, proporciona interações autênticas e serviços acolhedores, ressaltando a receptividade da comunidade.
- ROTA DO PATRIMÔNIO E SABORES LOCAIS:** Oferece uma jornada pelo patrimônio histórico-cultural, incorporando a gastronomia local e sua autenticidade culinária.
- ROTA DA TRANQUILIDADE:** Propõe experiências relaxantes, valorizando os recursos hídricos e as altitudes menores da paisagem.

Essas rotas foram criadas para oferecer aos turistas experiências diversificadas que abrangem os aspectos naturais, culturais e produtivos da região.

ROTAS TURÍSTICAS	VALORES + PREDOMINANTES DA PAISAGEM	CAMADAS	MODALIDADES	CLASSIFICAÇÃO SEGUNDO O ÍNDICE DE ESFORÇO PARA CAMINHADA EM PERCURSOS DE TURISMO ABNT 15505-02	CLASSE	PRINCIPAIS ATIVIDADES DO PROGRAMA DE NECESSIDADES	RESUMO DAS ROTAS
ROTA DA CORDIALIDADE - IMERSÃO RURAL	VALOR PRODUTIVO	MAPAS DE DECLIVIDADE USOS DO SOLO ANTRÓPICO ESTRADAS E ROTAS EXISTENTES ESTRUTURA FUNDIÁRIA IMAGENS DE SATELITE	4X4 TRECKING MOUNTAIN BIKE	POUCO → ATÉ 1H MODERADO → > 1H A 3H SIGNIFICATIVO → > 3H A 6H	TURISMO RURAL AGROTURISMO	PRINCIPAIS ATIVIDADES DO PROGRAMA DE NECESSIDADES OFICINAS DAS COMUNIDADES LOCAIS PASSEIO A CAVALO VIVÊNCIA DO MEIO RURAL	186 km dist. total 12 trechos início BR 392
ROTA DO PATRIMÔNIO E SABORES LOCAIS - EXPLORAÇÃO CULTURAL E GASTRONÔMICA	VALOR PRODUTIVO VALOR HISTÓRICO	MAPAS DE DECLIVIDADE ESTRADAS E ROTAS EXISTENTES HIPSOMÉTRICO IMAGENS DE SATELITE	4X4 TRECKING MOUNTAIN BIKE	POUCO → ATÉ 1H MODERADO → > 1H A 3H SIGNIFICATIVO → > 3H A 6H	TURISMO CULTURAL TURISMO PEDAGÓGICO	GASTRONOMIA LOCAL HISTÓRIA LOCAL CONTEMPLEÇÃO DAS PAISAGENS NATURAIS E CULTURAIS	151 km dist. total 8 trechos início BR 392
ROTA DA TRANQUILIDADE - ÁGUAS E PAISAGENS NATURAIS	VALOR NATURAL	RECURSOS HÍDRICOS MAPAS DE DECLIVIDADE ESTRADAS E ROTAS EXISTENTES HIPSOMÉTRICO IMAGENS DE SATELITE	4X4 TRECKING MOUNTAIN BIKE	POUCO → ATÉ 1H MODERADO → > 1H A 3H SIGNIFICATIVO → > 3H A 6H	ECOTURISMO TURISMO PEDAGÓGICO	PESCA RESPONSÁVEL BANHO DE RIO CONTEMPLEÇÃO DA PAISAGEM	203 km dist. total 9 trechos início BR 392
ROTA DOS GEOSÍTIOS BOA VISTA - PASSEIOS CÊNCRAS/ATIVIDADES DE AVENTURA	VALOR ESTÉTICO/CÊNCRAS	MAPAS DE DECLIVIDADE ESTRADAS E ROTAS EXISTENTES HIPSOMÉTRICO IMAGENS DE SATELITE	4X4 TRECKING MOUNTAIN BIKE	POUCO → ATÉ 1H MODERADO → > 1H A 3H SIGNIFICATIVO → > 3H A 6H	ECOTURISMO TURISMO DE AVENTURA TURISMO PEDAGÓGICO	TRILHAS GUIADAS ESCALADA CONTEMPLEÇÃO	120 km dist. total 6 trechos início BR 392

ROTA DA CORDIALIDADE SANTANA DA BOA VISTA - RIO GRANDE DO SUL - BRASIL

ESTA ROTA LEVA OS VISITANTES A UMA EXPERIÊNCIA DE IMERSÃO NAS AUTÊNTICAS COMUNIDADES RURAIS DE SANTANA DA BOA VISTA. PERCORRENDO AS ÁREAS RURAIS DO MUNICÍPIO, A ROTA DA CORDIALIDADE É CARACTERIZADA PELA HOSPITALIDADE DOS MORADORES LOCAIS. OS VISITANTES TEM A OPORTUNIDADE DE EXPLORAR ESTRADAS RURAIS TRANQUILAS, ADEQUADAS PARA CAMINHADAS E PASSIOS DE BICICLETA E REALIZAR ATIVIDADES NO MEIO RURAL.

PONTO DE PARTIDA	BR 392	DISTANCIA TOTAL DE PERCURSO (KM)	186
PONTO DE CHEGADA	BR 392	MENOR ELEVAÇÃO DE PERCURSO (M)	72,8
DISTÂNCIA TOTAL	186 KM	MAIOR ELEVAÇÃO DE PERCURSO (M)	438,52
TRECHOS	12	MAIOR DECLIVIDADE DE PERCURSO (%)	7,96



ROTA DO PATRIMÔNIO CULTURAL E SABORES LOCAIS SANTANA DA BOA VISTA - RIO GRANDE DO SUL - BRASIL

A ROTA DA CULTURA E SABORES LOCAIS PROPORCIONA UMA JORNADA ENVOLVENTE PELAS RAÍZES HISTÓRICAS E CULINÁRIAS DO MUNICÍPIO DE SANTANA DA BOA VISTA. O CAMINHO ATRAVESSA VIAS RURAIS, ONDE OS VISITANTES TERÃO A OPORTUNIDADE DE VIVENCIAR A AUTENTICIDADE DA VIDA NO CAMPO, A ROTA É ACESSÍVEL POR DIVERSOS MODAIS, COM FOCO NO CICLISMO E NO TRECKING, PERMITINDO UMA CONEXÃO DIRETA COM A PAISAGEM E A COMUNIDADE LOCAL.

PONTO DE PARTIDA	BR 392	DISTANCIA TOTAL DE PERCURSO (KM)	151
PONTO DE CHEGADA	BR 392	MENOR ELEVAÇÃO DE PERCURSO (M)	82
DISTÂNCIA TOTAL	151 KM	MAIOR ELEVAÇÃO DE PERCURSO (M)	417,56
TRECHOS	8	MAIOR DECLIVIDADE DE PERCURSO (%)	383,24



ROTA DA TRANQUILIDADE SANTANA DA BOA VISTA - RIO GRANDE DO SUL - BRASIL

A ROTA DA TRANQUILIDADE PERCORRE UMA EXTENSA ÁREA DO MUNICÍPIO DE SANTANA DA BOA VISTA, DESTACANDO-SE PELA SUA SERENIDADE E CONEXÃO COM A NATUREZA. ESTA ROTA É CARACTERIZADA POR UMA NOTÁVEL DIVERSIDADE DE CENÁRIOS NATURAIS, APRESENTANDO PAISAGENS SERENAS, RECURSOS HÍDRICOS CRISTALINOS E ÁREAS DE CONTEMPLEÇÃO. O PERCURSO SEQUE, EM GRANDE PARTE, POR ESTRADAS RURAIS DE TERRA, PROPORCIONANDO ACESSIBILIDADE A DIFERENTES MODAIS, COM ÊNFASE NAS MODALIDADES DE CAMINHADAS E CICLISMO COMO OPÇÕES PRINCIPAIS.

PONTO DE PARTIDA	BR 392	DISTANCIA TOTAL DE PERCURSO (KM)	203
PONTO DE CHEGADA	BR 392	MENOR ELEVAÇÃO DE PERCURSO (M)	82
DISTÂNCIA TOTAL	203	MAIOR ELEVAÇÃO DE PERCURSO (M)	431
TRECHOS	9	MAIOR DECLIVIDADE DE PERCURSO (%)	8,80



PRÊMIO IAB RS - turmas 2023

3/4