

PROGRAMA DE NECESSIDADES

PROG. DE NECESSIDADES

Com base no levantamentos, diagnósticos e contato com a comunidade, criou-se o programa de necessidades para o projeto. Esse programa foi estrategicamente estruturado em **três etapas distintas**, separados principalmente pelas **urgências identificadas no território**. Essa abordagem concentrando-se inicialmente nas áreas de maior necessidade e, posteriormente, expandindo-se para outras esferas, garantindo assim uma **abordagem possível de ser efetivada**.

ETAPA 1: INFRAESTRUTURA URBANA

para **DIGNIDADE**

- Coleta e tratamento de esgoto.
- Drenagem urbana.
- Abastecimento de água potável.
- Rede elétrica e iluminação pública.
- Projeto de jardim de chuva.

ETAPA 2: REGULARIZAÇÃO E LEGISLAÇÃO

para **JUSTIÇA SOCIAL**

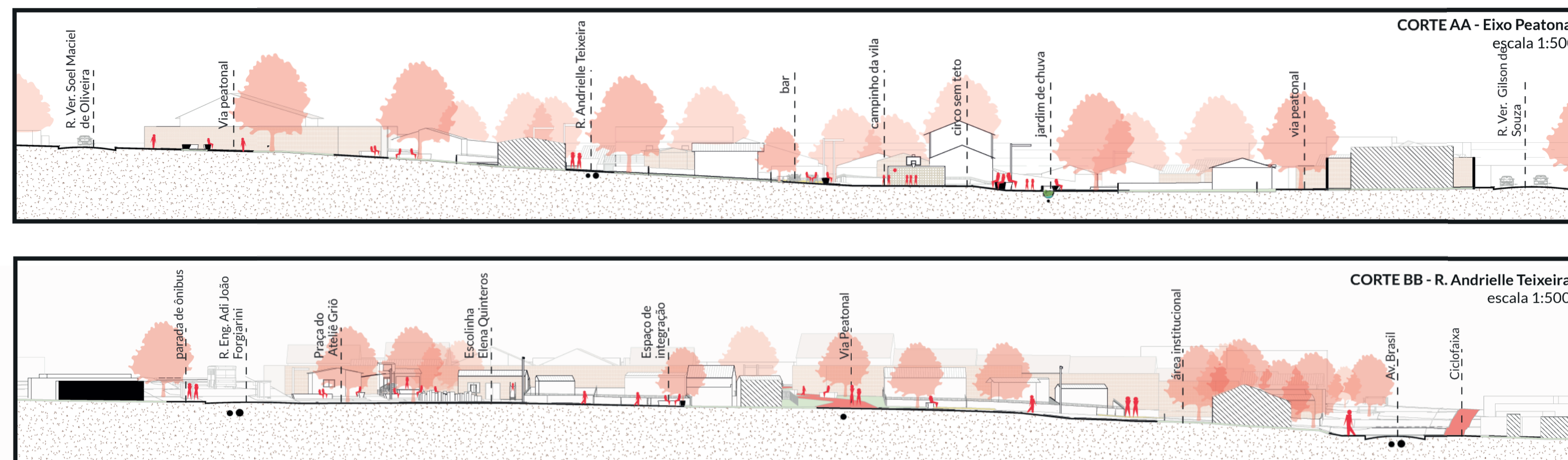
- Regularização fundiária.
- Ordenamento urbana.
- Delimitação das áreas público e privadas.
- Realocação de habitações justificadas.
- Criação de habitação social.
- Melhorias habitacionais

ETAPA 3: EDUCAÇÃO E CULTURA

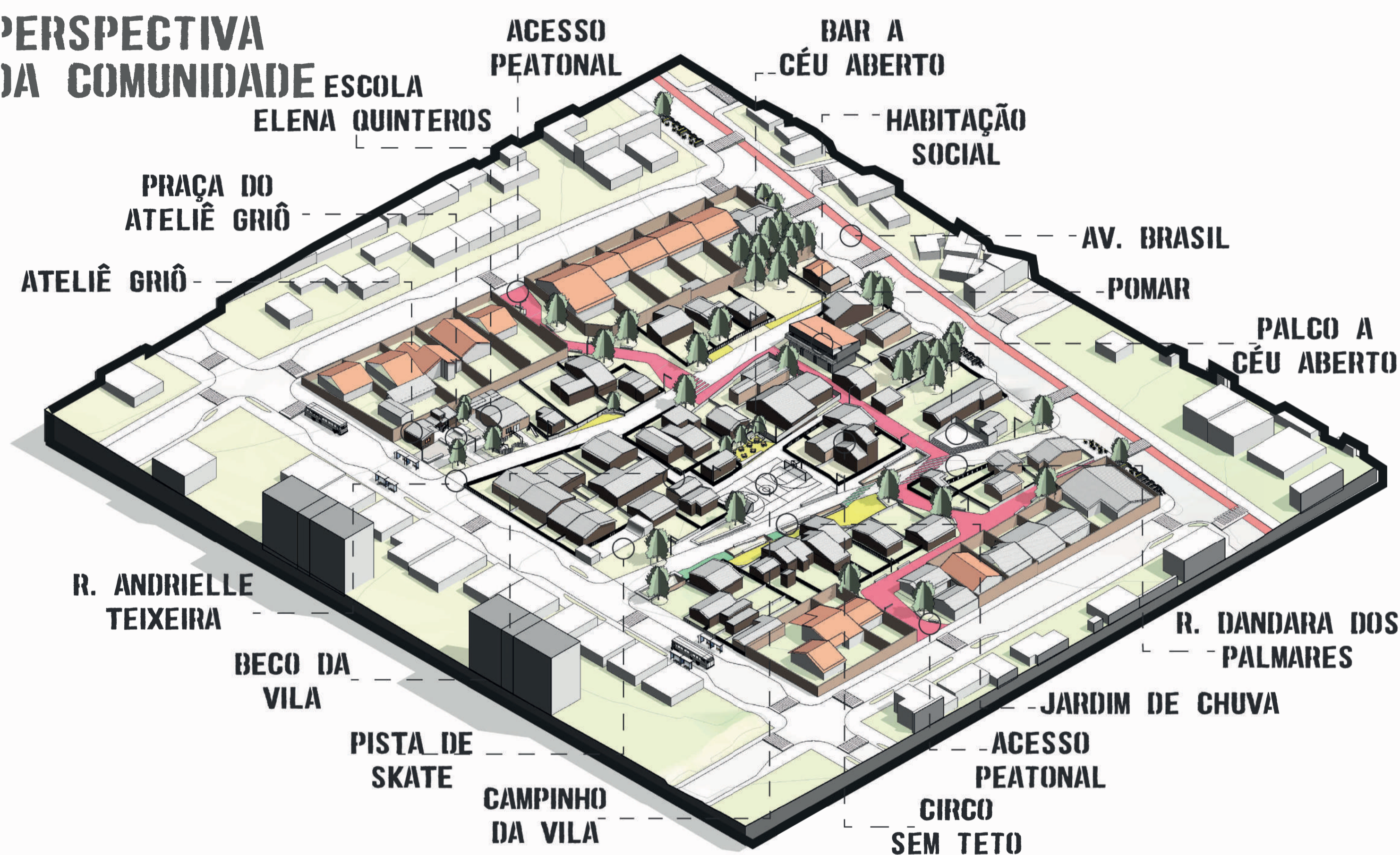
para **EQUIDADE**

- Finalização da obra da Escolinha Elena Quinteros
- Projeto de uma praçinha em frente a escola
- Projeto de uma praça para educação artística em frente ao Ateliê Griô.
- Requalificação das vias e áreas integrativas.
- Criação de novas vias peatonais.
- Requalificação do campinho da vila.
- Projeto do palco a céu aberto e do bar da comunidade.

CORTES



PERSPECTIVA DA COMUNIDADE

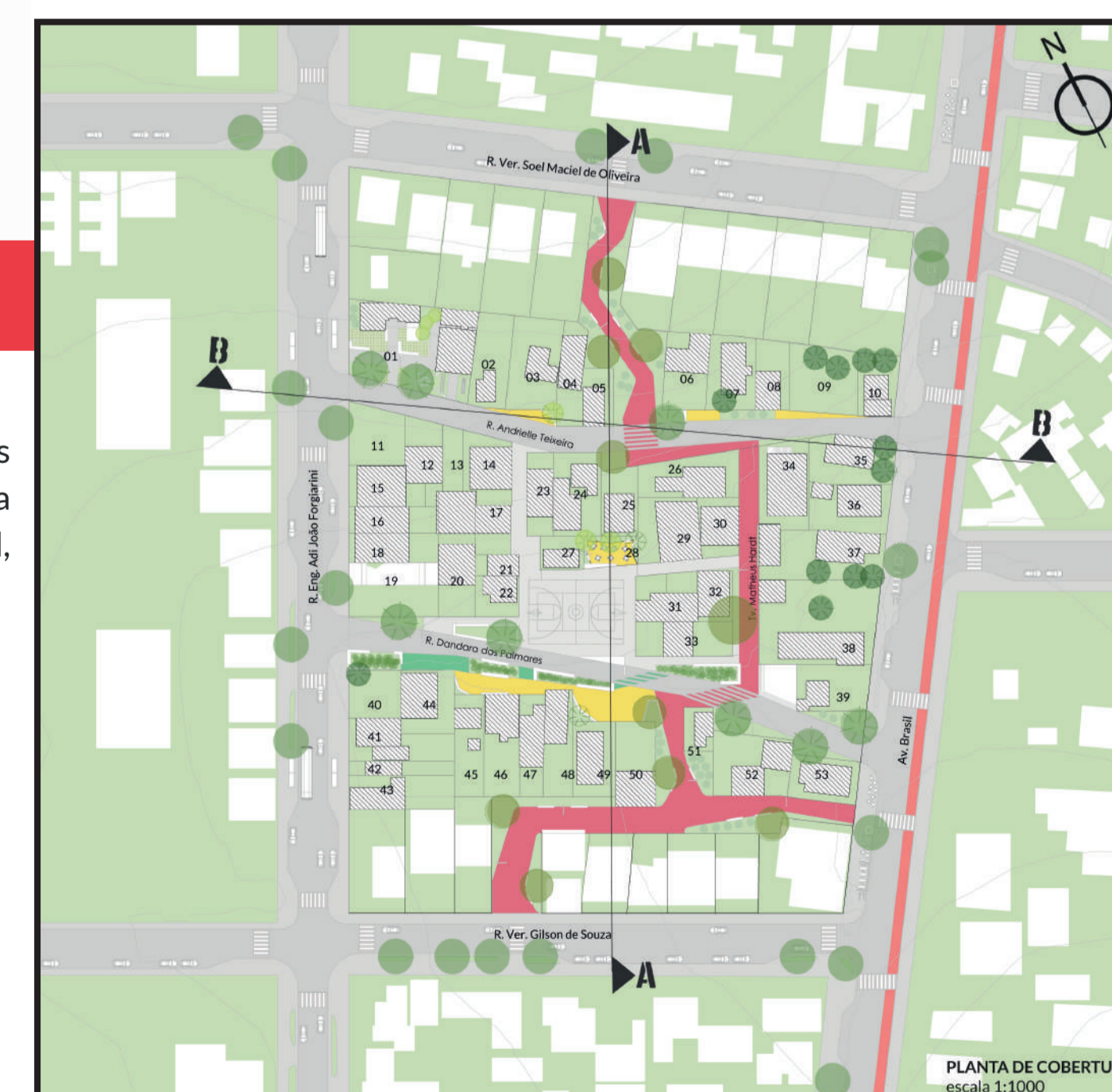


LEVANTAMENTO TÉCNICO



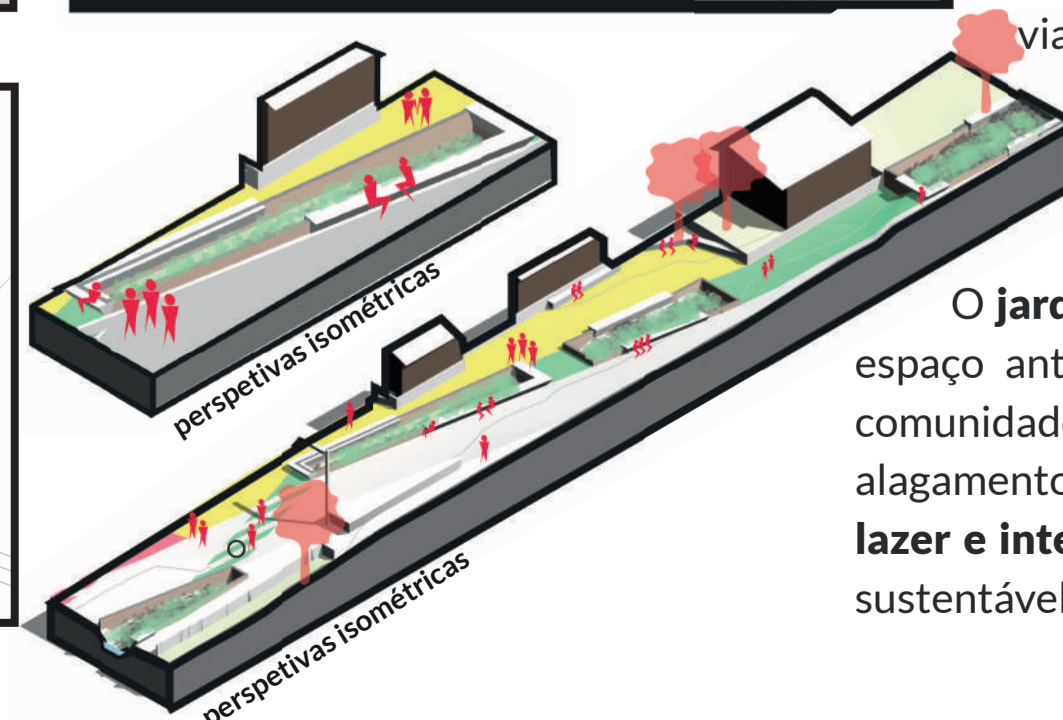
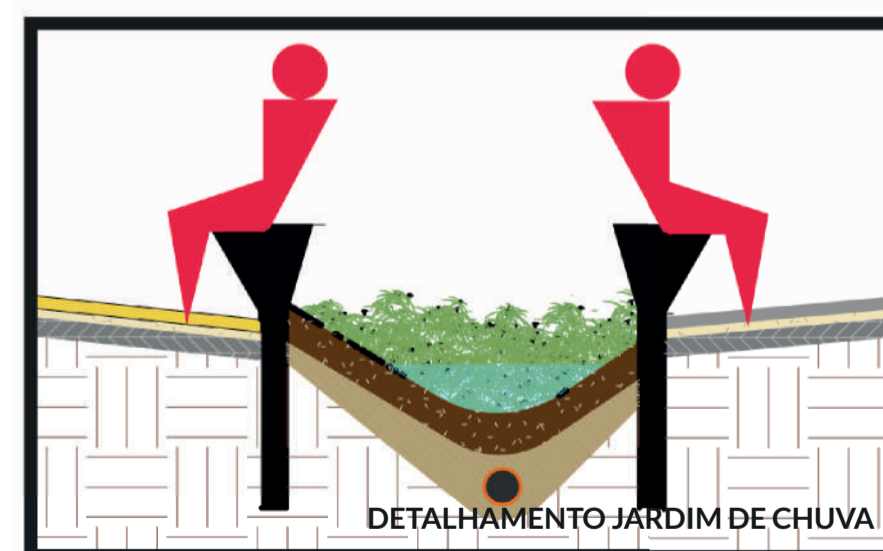
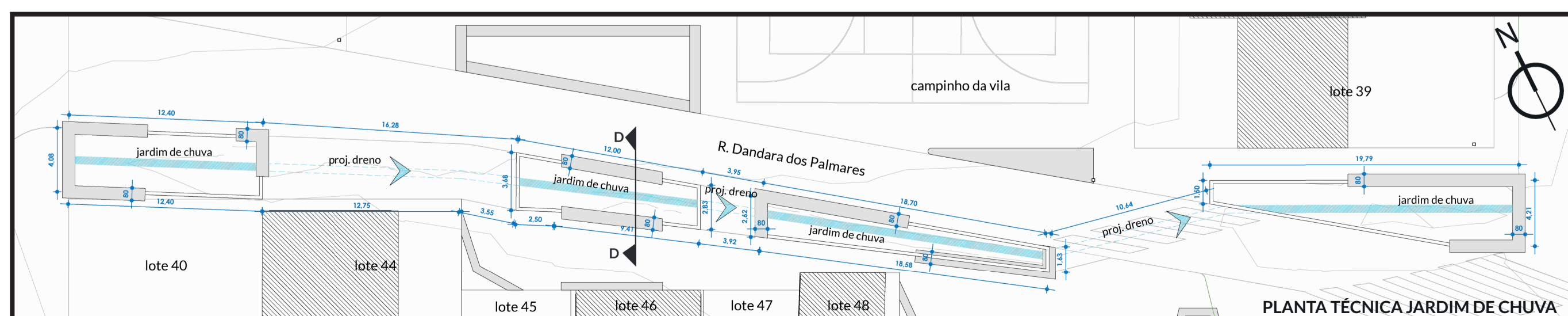
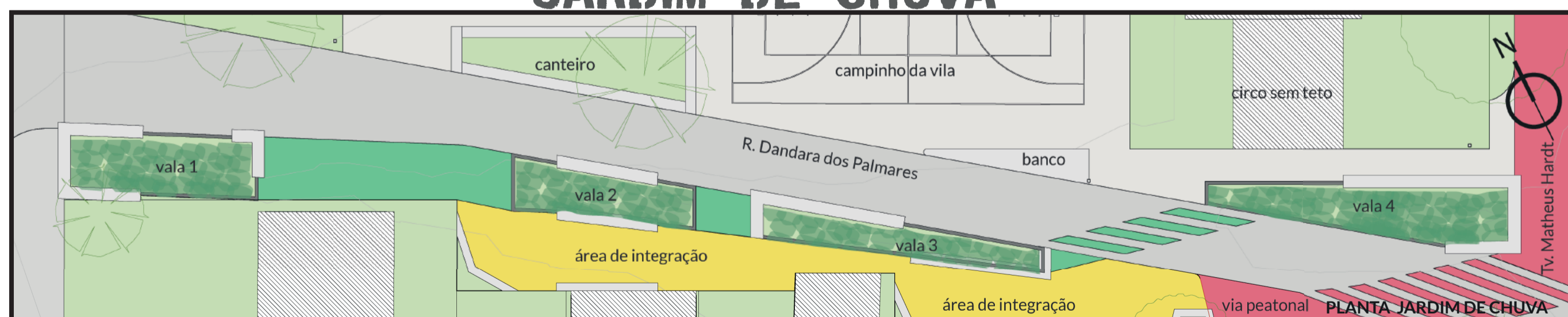
- Moradias regulares nas ruas Ver. Soel Maciel de Oliveira e Ver. Gilson de Souza têm muros que criam barreiras hostis para a Vila Resistência.
- O ateliê Griô sofre com espaços estreitos para eventos e oficinas.
- Dos 55 lotes mapeados, 80% apresentam ocupação inadequada, inferior a 15% ou superior a 70%.
- O campinho da vila, próximo ao Circo sem Teto e ao mercado, é usado para atividades comunitárias.
- A declividade do terreno agrava o esgoto, que transborda em dias de chuva.
- Foram identificados 5 terrenos vazios: 09, 13, 36, 43 e 42.
- Terrenos regulares sem uso aparecem nos fundos de lotes e muros bloqueiam atalhos.

PLANTA DE COBERTURA



ETAPA 1: INFRAESTRUTURA URBANA

JARDIM DE CHUVA



No TCC, foram apresentados todos projetos complementares de infraestrutura urbana, como abastecimento de água potável, drenagem pluvial e iluminação pública.

A pavimentação pensou-se com cores diferenciadas para destacar os usos: **AMARELO** nas áreas de integração, **VERDE** ao longo do antigo percurso da vala para educação ambiental, **VERMELHO** nas vias peatonais e **CINZA** nas vias compartilhadas.

O **jardim de chuva** proposto transformou um espaço anteriormente considerado negativo pela comunidade, devido ao esgoto e aos frequentes alagamentos, em um local positivo, voltado para **lazer e integração**, além de promover a drenagem sustentável da água da chuva.