ROTAS (ECO)TURÍSTICAS PARA O MUNICÍPIO DE SOBRADINHO – RS:
um instrumento de planejamento da paisagem

CONDICIONANTES LEGAIS E POLÍTICOS

Usos do solo e características

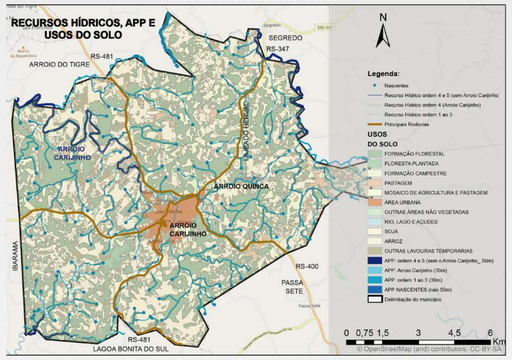

Adaptado de IBGE (2021), FEPAM (2021) e MapBiomas (2021).

O corredor hídrico arroio Carijinho (ordem 5 da área rural) apresenta pressão antrópica devido a várias lavouras de soja, outras lavouras e pastagem extremamente próximas deste curso d'água, chegando a ter apenas 9 metros de vegetações para proteção do leito. Em consequência, identificou-se uma paisagem degradada, desrespeitando o Cód. Florestal, no qual, um dos itens informa as dimensões mínimas das áreas de proteção aos cursos d'água.

CONDICIONANTES LEGAIS E POLÍTICOS

Delimitação do Município, recursos hídricos, rodovias principais, área urbana e usos do solo.

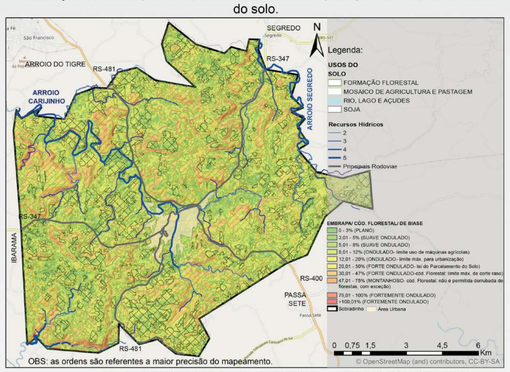

Adapatdo de EMBRAPA (2006). Cód. Florestal (2012), De Biase (1992), IBGE (2021). FEPAM (2021)

A topografia do município é mais acidentada em áreas periféricas do núcleo urbano. Fragmentos de lavouras de soja localizam-se em até 30% de declividade, embora o limite máximo do emprego da mecanização na agricultura beire até os 12%. Em relação à exploração da floresta, é permitido pelo Cód. Florestal o limite máximo de corte raso de até 47%, entretanto registram-se desmatamento em declividades superior a 47%.

Fonte: adaptado de Google Earth (2021).

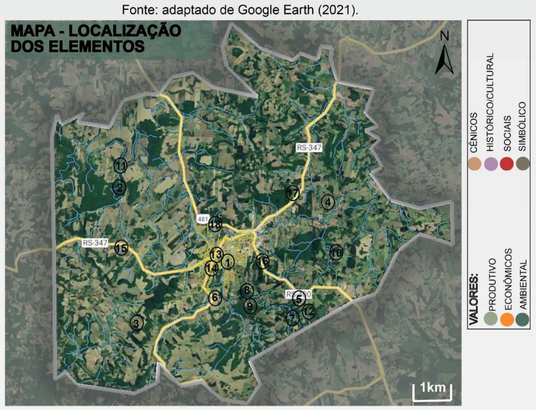

Usando a metodologia aplicada no Catálago da Paisagem de Catalunha (2005), foram identificados e classificados os elementos físicos, naturais, suas dinâmicas e seus valores. Observou-se em nível do observador e em imagens de satélite compondo o quadro visual de elementos e os padrões da ocupação territorial.

QUADRO DE ELEMENTOS QUE COMPÕEM A PAISAGEM E SEUS VALORES

Mapa localização dos elementos



Fonte: adaptado de Google Earth (2021) e fotos da autora.

São elencados também os pontos de valores históricos/culturais, econômicos, cênicos, ambientais, sociais, simbólicos e produtivos. A identificação destes pontos possibilitou desenvolver diretrizes e estratégias para o planejamento da paisagem, protegendo os recursos naturais, características locais e identificando também os problemas e potencialidades

MÉTRICAS DA PAISAGEM

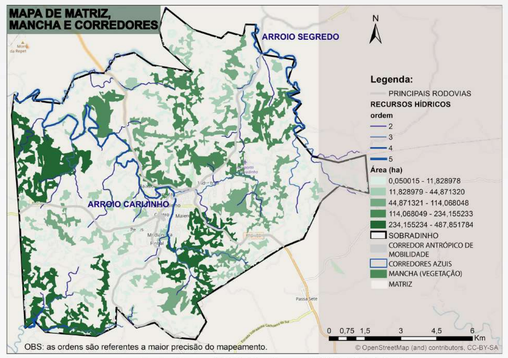

Fonte: Fepam (2021), MapBiomas (2020), IBGE (2021).

Observou-se que as manchas de vegetação não ocorrem de maneira contínua e expressiva, visto que são muito fragmentadas (34,79%). Desta maneira, muitas manchas de vegetação estão seccionadas, sendo interrompidas por lavouras e pastagens que ocorrem maior parte do município (50,55%), caracterizando a matriz do município como agricultura. A plantações de soja, fumo e criação de gado são muito importantes para economia local, mas, em contrapartida, ameaçam a fauna e a flora.

PERCEPÇÃO DA PAISAGEM EM SOBRADINHO

O questionário de onze perguntas relacionadas ao município, turismo e sua paisagem local, ficou aberto à população sobradinhense e pessoas que conheciam o município durante 30 dias. E teve a participação de 106 pessoas. Abaixo algumas imagens mencionadas no questionário.

Questionário 01 – Direcionado para a população de Sobradinho-RS

PERCEPÇÃO DA PAISAGEM EM SOBRADINHO

Núvem de palavras e problemas mencionados pelos entrevistados

Questionário 02 – Direcionado à diretora de Cultura e Turismo da Prefeitura Municipal de Sobradinho-RS

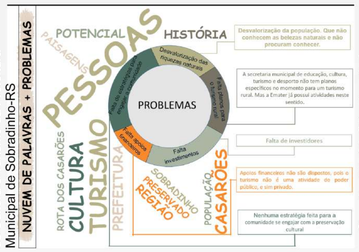

Questionário 04- Direcionado à Associação Rio Grandense de Empreendimentos de Assistência Técnica e Extensão Rural – EMATER de Sobradinho.

Questionário 03 – À representante da Associação Caminhos de Pedra de Bento Gonçalves - RS

Questionário 05 – Direcionado à duas escolas do município, rural e urbana

ANÁLISES

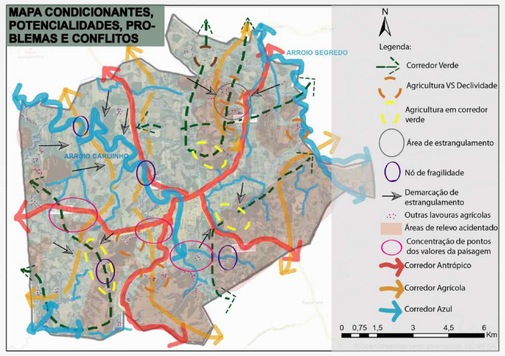

Fonte: Fepam (2021), MapBiomas (2020), IBGE (2021), Google Earth (2021).

PROBLEMAS

Declividades acidentadas com vegetação densa,
estão sendo ameaçadas pelo crescimento de lavouras neste locais;

Paisagem extremamente fragmentada;

Secas nos recursos hídricos, devido à retirada
de pedras na pedreira;

Falta de APPs para proteção dos cursos d'água;

Vias de acesso à Rota dos Casarões e Balneários com sinalização precária;

Esgoto da área urbana sendo direcionado ao arroio principal da cidade;

Falta de informação sobre os recursos naturais, preservação e conservação da fauna e flora;

Falta de conhecimento da população sobre sua história, cultura e as belezas da paisagem sobradinhense;

Os nós de fragilidade acabam interrompendo os corredores azuis e verdes, fragilizando seu ecossitema;

POTENCIALIDADES

Variação do relevo propicia diversos cenários interessantes;

Recursos hídricos que fortalecem a paisagem cênica;

Gastronomia local diversificada;

Vegetação nativa que contempla belas áreas do município;

Vias de conexão de fácil acesso entre municípios vizinhos;

Cultura italiana marcada pelas edificações antigas e monumentos;

Paisagens da área rural e plantações que comtemplam visitantes;

Parques, praças e igrejas marcam a história e a paisagem do município;

Locais de revelo acidentado com vistas às diversidades de serras, podendo ser contempladas a fauna e flora, além de cascatas rodeadas de morros;

MAPA NÓS DE INTERESSE

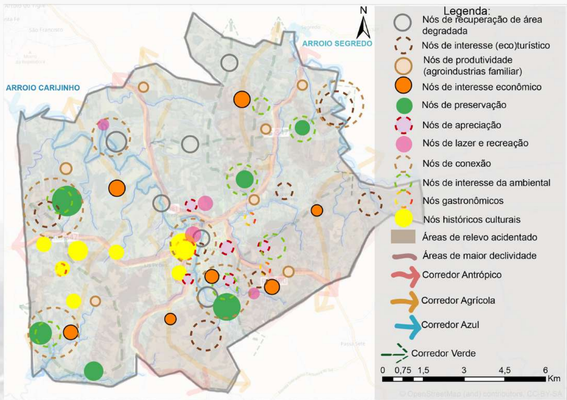

Fonte: Fepam (2021), MapBiomas (2020), IBGE (2021), Google Earth (2021).

Nós histórico-culturais: locais que contam um pouco da história e cultura local.
Nós gastronômicos: Localizados nas vinícolas, no final da rota dos casarões e centro da cidade, oferecem ao visitante típicas refeições.
Nós de interesse ambiental: Nós estratégicos que se localizam em maiores declividades com uma paisagem voltada a vegetação densa.
Nós de conexão: Nós que conectam vários outros nós de interesse e corredores, fazendo conexão de atividades neste locais.
Nós de lazer e recreação: Composto pelos balneários, centro da cidade, praças e o Parque da Fejão
Nós de apreciação: Localizados em meio à natureza, em locais com vegetação densa, cursos d'agua e pedreiras que estão localizados em maiores altitudes.
Nós de preservação: Locais que devem ser preservados, localizados nos recursos naturais, como corredores verdes e azuis.
Nós de interesse econômico: Voltados para agricultura familiar, buscam apresentar aos visitantes o dia a dia do homem no campo.
Nós de produtividade: São destinados para as agroindústrias familiares.
Nós de interesse (eco)turístico: São nós para gerar propostas turísticas e ecoturísticas.
Nós de recuperação da área degradada: São locais que necessitam de recuperação, como em corredores verdes.

MAPA DAS ROTAS

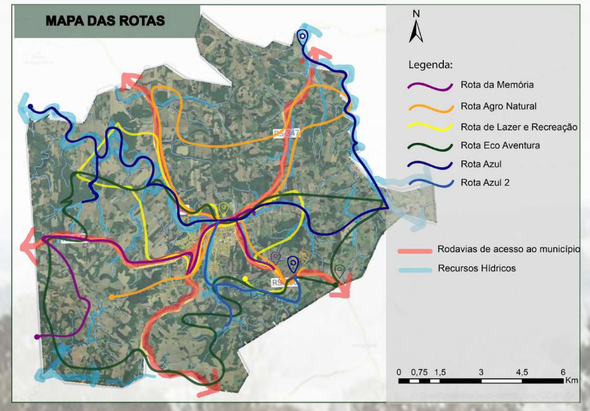

A PARTIR DAS 6 ROTAS, FORAM SELECIONADO 3 ROTAS, AS QUAIS FORAM AS MAIS IMPORTANTES EM NÍVEL DE ABRANGÊNCIA DE ATRATIVIDADES E MAIS EXTENSAS. A FIM DE APRESENTAR DETALHAMENTOS ESQUEMÁTICOS DE VIAS, PROGRAMAS DE NECESSIDADES DOS NÓS COM INFRAESTRUTURAS, CONCEITO VOLTADO À IDENTIDADE DE CADA ROTA, ABRANGENDO TODAS AS CARACTERÍSTICAS, ESTRATÉGIAS, DIRETRIZES, PLANOS, AÇÕES E APLICAÇÕES.

FORAM ESCOLHIDAS A ROTA AGRONATURAL, A ROTA DA MEMÓRIA E A ROTA VERDE - ECO AVENTURA.

PRÊMIO IAB RS - turmas 2022
JOSÉ ALBANO VOLKMER

2/4

INSTITUTO DE ARQUITETOS DO BRASIL - DEPARTAMENTO DO RIO GRANDE DO SUL