

ÁGUAS DA SERRA

Centro Terapêutico Termal

Tema

O Centro Terapêutico Termal é um projeto idealizado como um refúgio para pessoas que querem ou necessitam relaxar, cuidando da saúde física e mental. Em tempos onde enfrentamos uma pandemia, o confinamento nos fez refletir sobre como lidamos com o nosso dia-a-dia, nossas relações familiares e profissionais. O desacelerar repentino de uma rotina agitada nos gerou reflexões sobre o nosso modo de vida e nossas prioridades. O cuidado com nossa saúde e bem-estar e a liberdade de poder sair de casa são assuntos que antes passavam despercebidos no cotidiano de muitas pessoas. Desse modo, o centro terapêutico termal tem por objetivo despertar a conexão com o corpo e a essência das pessoas através de experiências sensoriais como o contato com a natureza e a água termal. Um espaço onde os usuários se sintam livres em meio ao refúgio da vegetação ao mesmo tempo que desfrutem dos cuidados com sua saúde e bem-estar.

Justificativa

A economia da cidade de Nova Petrópolis gira em torno do turismo, e atualmente a maioria da população é idosa ou aposentada, tanto moradores nascidos na cidade, como moradores novos que escolheram a cidade pela qualidade de vida. O objetivo é utilizar uma área ociosa da cidade onde foi comprovada a existência de água termal a fim de impulsionar o turismo e economia local bem como o uso desse espaço em benefício dos moradores.

Público alvo e funcionamento

O programa tem como objetivo atender turistas e moradores. Sendo assim, além de receber e alojar turistas, a intenção é que os moradores também se beneficiem do centro terapêutico termal por meio de atividades de caráter social em uma programação semanal onde possam usufruir do espaço e das propriedades termais.

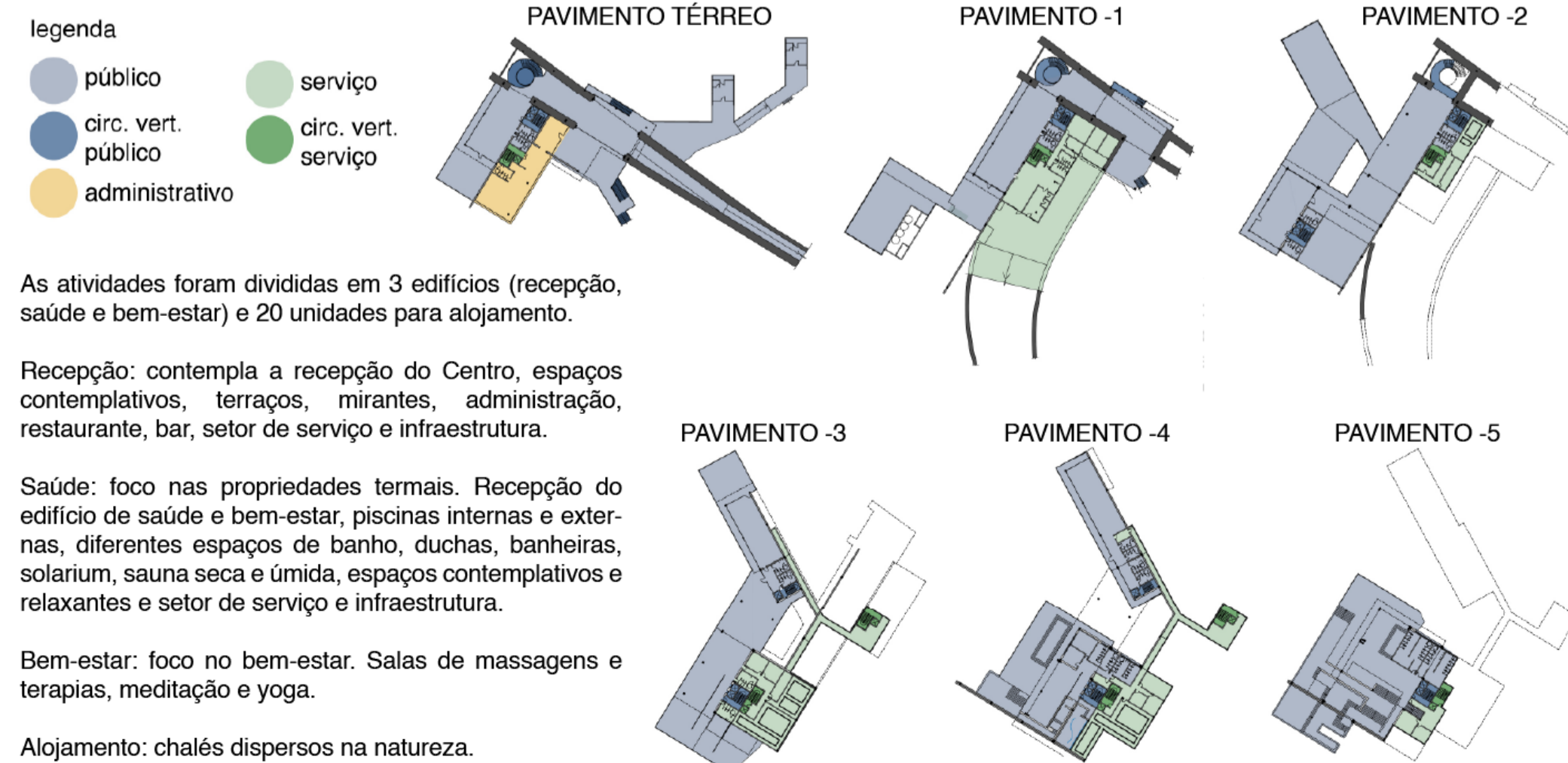
Água termal

Águas termais possuem propriedades minerais que variam em decorrência dos minerais existentes em cada região, o que torna cada água termal uma composição única. Seus benefícios estão voltados para a área da saúde, o que fomenta um turismo voltado à essa área. Sobre uma área de terra localizada sobre o Aquífero Guarani em Nova Petrópolis, foi realizada uma perfuração onde foi descoberta a existência de água termal. Desde a comprovação de sua existência investimentos e propostas foram realizados mas nunca foram executados e a área ainda permanece ociosa na cidade.

Aquífero Guarani

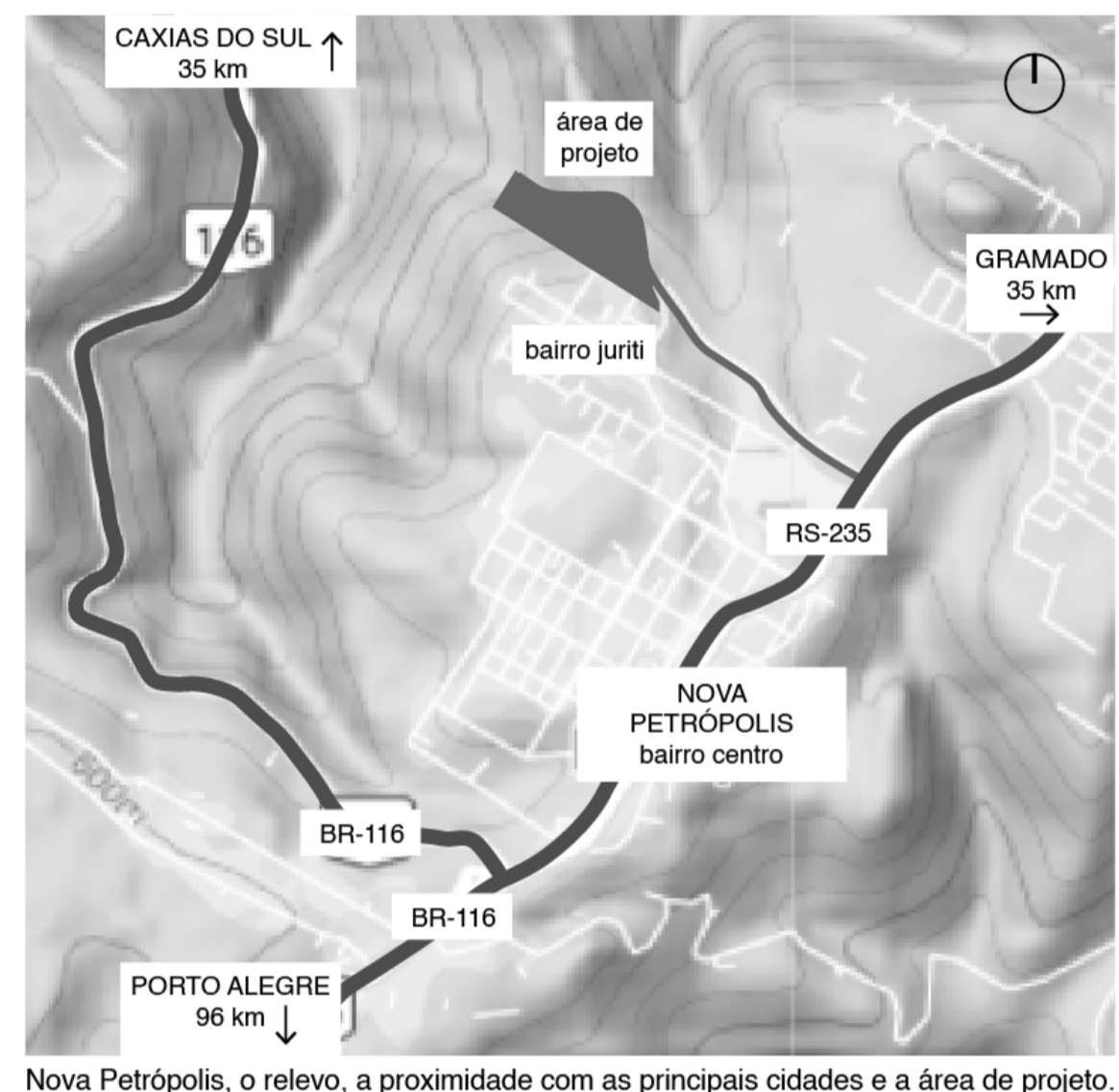
Aquífero é um grande reservatório de água localizado sob a superfície dos continentes, formando-se nos poros dos sedimentos e das rochas que os compõem. O Sistema Aquífero Guarani (SAG) foi considerado o maior do mundo durante muitos anos e ainda hoje figura entre os mais volumosos do planeta. As áreas localizadas sobre o Aquífero Guarani tem grande possibilidade de ter água termal, o que pode ser realmente comprovado através da perfuração e de um laudo geológico.

Programa de necessidades



Localização

Nova Petrópolis é uma cidade turística e germânica conhecida como Jardim da Serra Gaúcha. Sua localização é privilegiada, distando apenas 35km de Caxias do Sul e Gramado e 96km da capital do Rio Grande do Sul, Porto Alegre. A área do projeto encontra-se nos limites da zona urbana de Nova Petrópolis e possui acesso direto com a RS-235, rodovia que passa no meio da cidade.



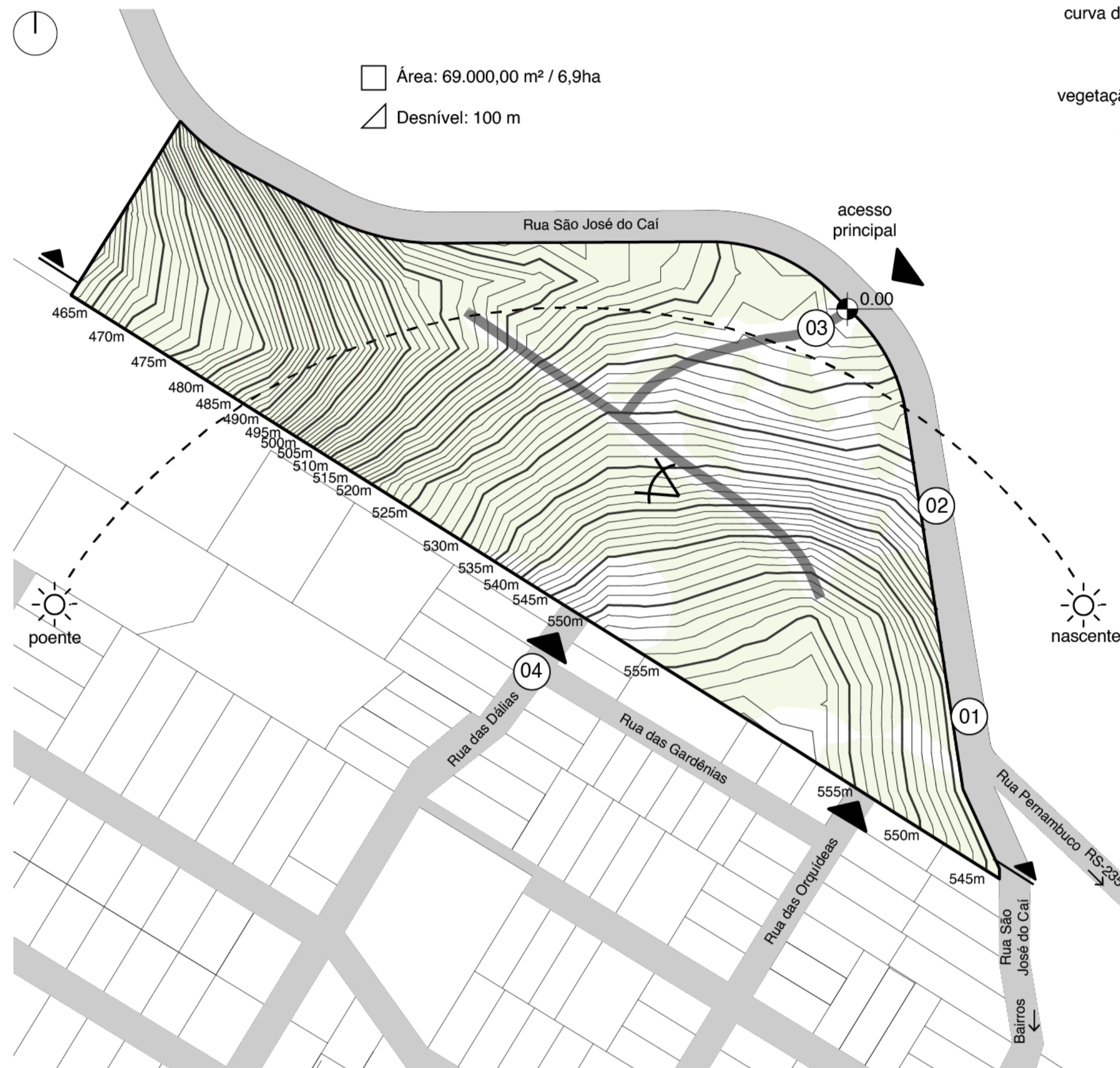
Nova Petrópolis, o relevo, a proximidade com as principais cidades e a área de projeto.



A área de projeto e a relação com o entorno imediato.

Área de projeto

Localizada nos limites da zona urbana da cidade, no Bairro Juriti, a área possui 69 hectares de terra e um desnível de 100 metros. A área de projeto é um divisor de um bairro residencial e de áreas de terra que possuem muita vegetação e por estar em desnível e contida pela natureza, a área de projeto torna-se um refúgio em meio à cidade.



Mapa síntese da área de projeto.



LEGENDA

perímetro da área	percurso existente
curva de nível - 5m	vista para o vale
curva de nível - 1m	acessos
ruas	fotos da área
vegetação existente	elevação 000m
trajeto solar	cota de nível
	corte



Foto 01. Rua São José do Cai que dá acesso à área de projeto. À esquerda na foto, a área de projeto encontra-se em um nível elevado da rua.



Foto 02. Rua São José do Cai que dá acesso à área de projeto. À esquerda na foto, a área de projeto encontra-se em um nível elevado da rua e ao fundo o acesso à área que está no mesmo nível da rua.

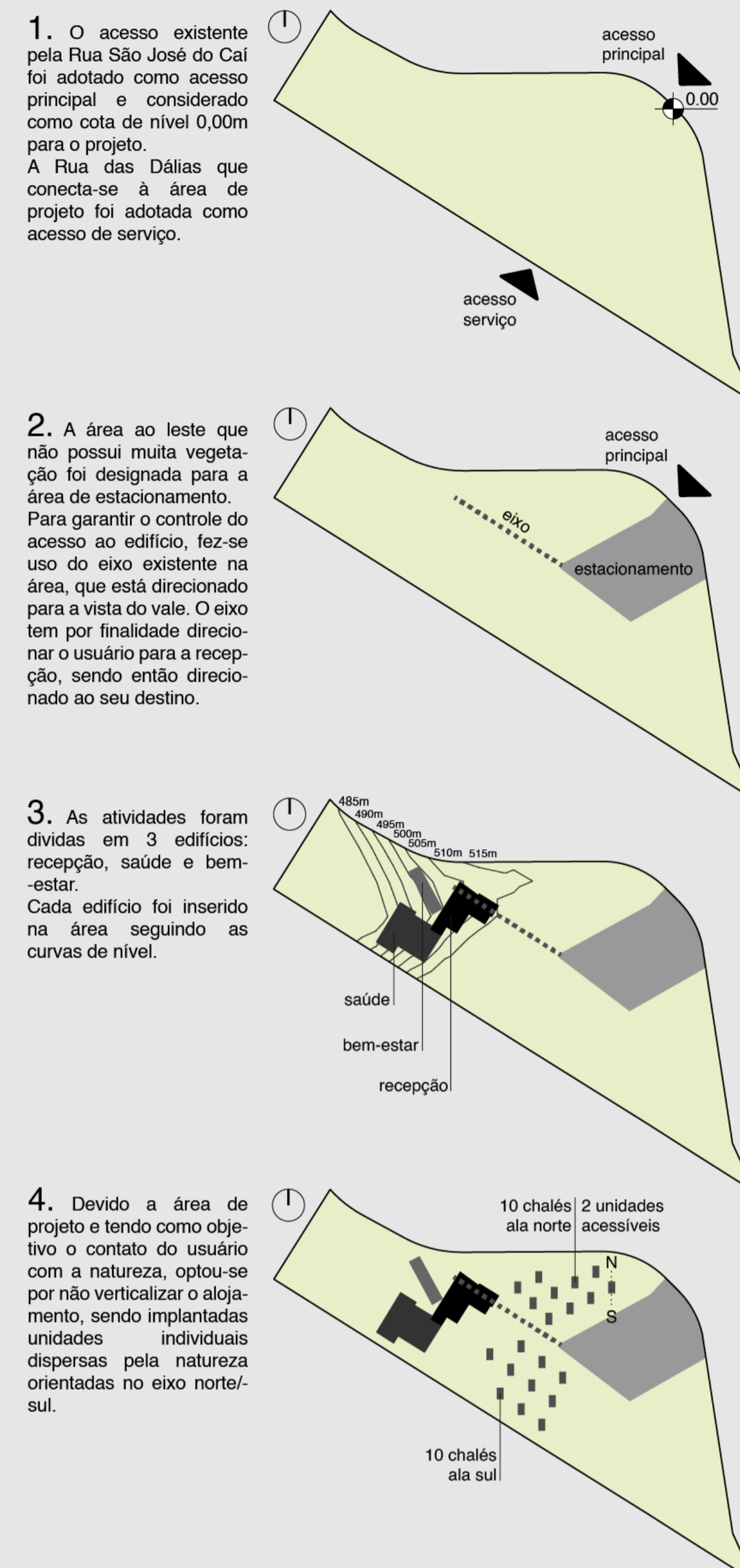


Foto 03. Acesso à área de projeto pela Rua São José do Cai.

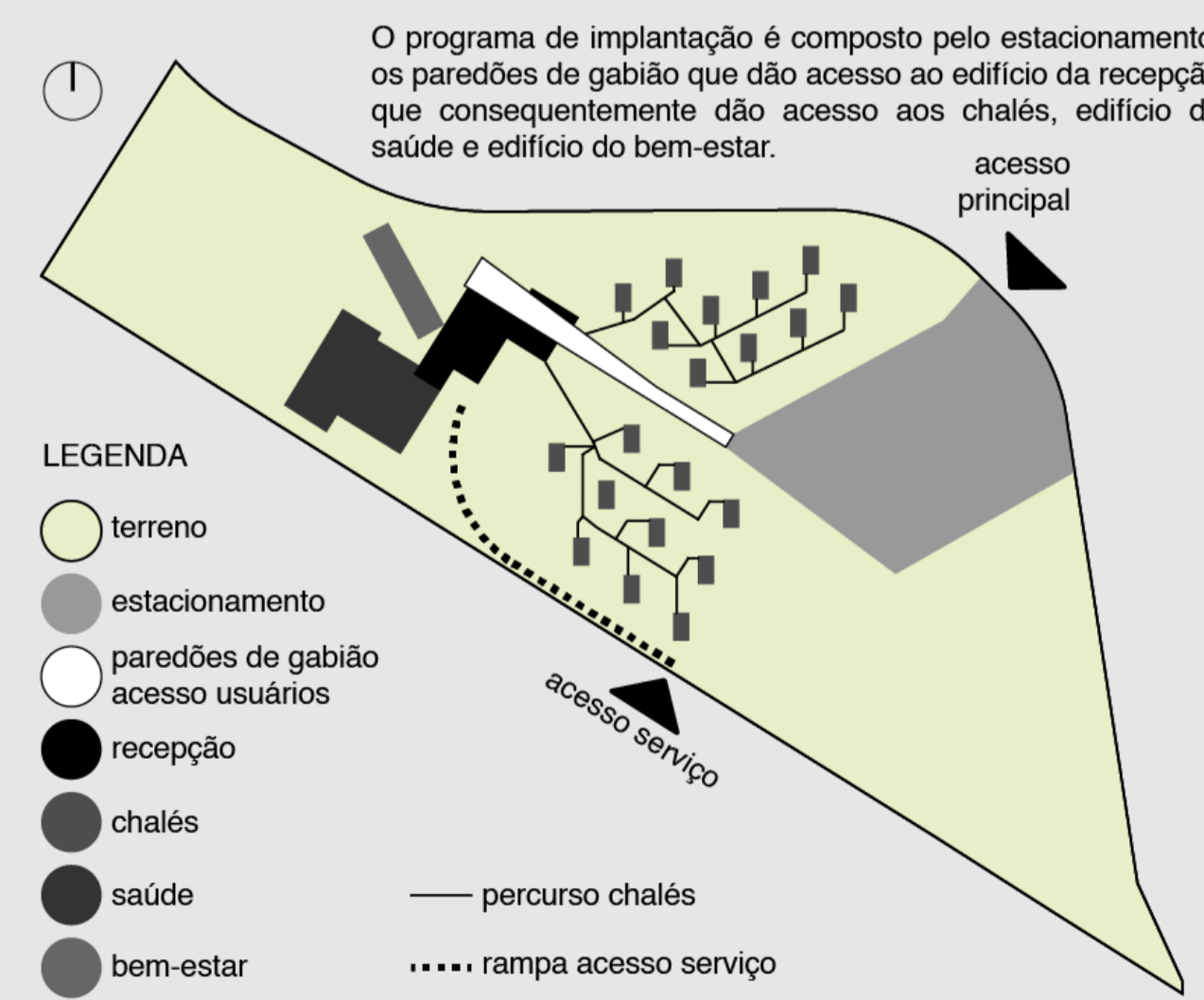


Foto 04. Acesso à área de projeto pela Rua das Dálias.

Estratégia de implantação



Programa de implantação



PRÊMIO IAB RS - turmas 2021
JOSÉ ALBANO VOLKMER

1/4