

VEGETAÇÃO

- sistema viário
- recuperação de mata nativa
- recomposição de mata ciliar
- ornamental
- frutífera/ alimentação humana

PERSPECTIVAS

- Bauhinia variegata*
Pata-de-Vaca
- Jacaranda mimosifolia*
Jacarandá mimoso
- Enterolobium contortisiliquum*
Timbaúva
- Erythrina falcata*
Corticeira-da-serra
- Caesalpinia peltophoroides*
Sibipiruna
- Eugenia uniflora*
Pitangueira
- Psidium cattleyanum*
Araçazeiro
- Citrus reticulata*
Bergamoteira
- Neomarica coerulea*
Lírio-roxo-das-pedras
- Erythrina crista-galli*
Corticeira-do-banhado




1 Vista da entrada do parque a partir da Escola EMEF Maria de Lourdes Castro



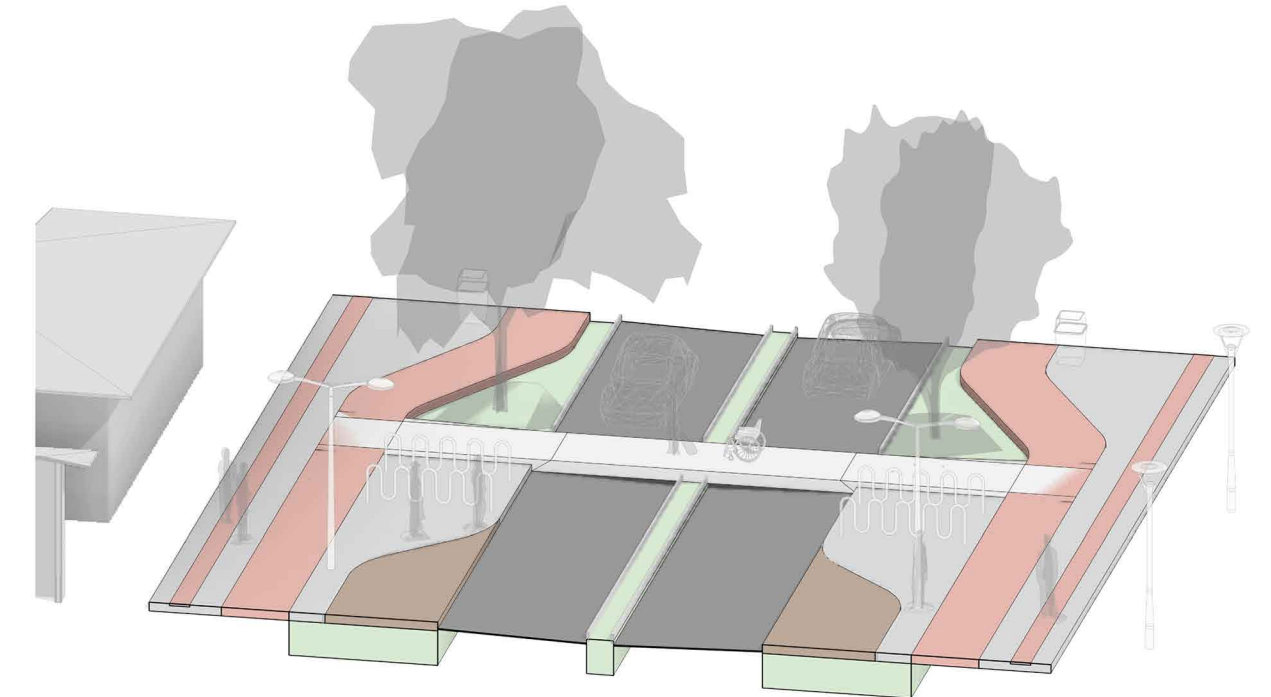
2 Vista do corredor verde que adentra a praça



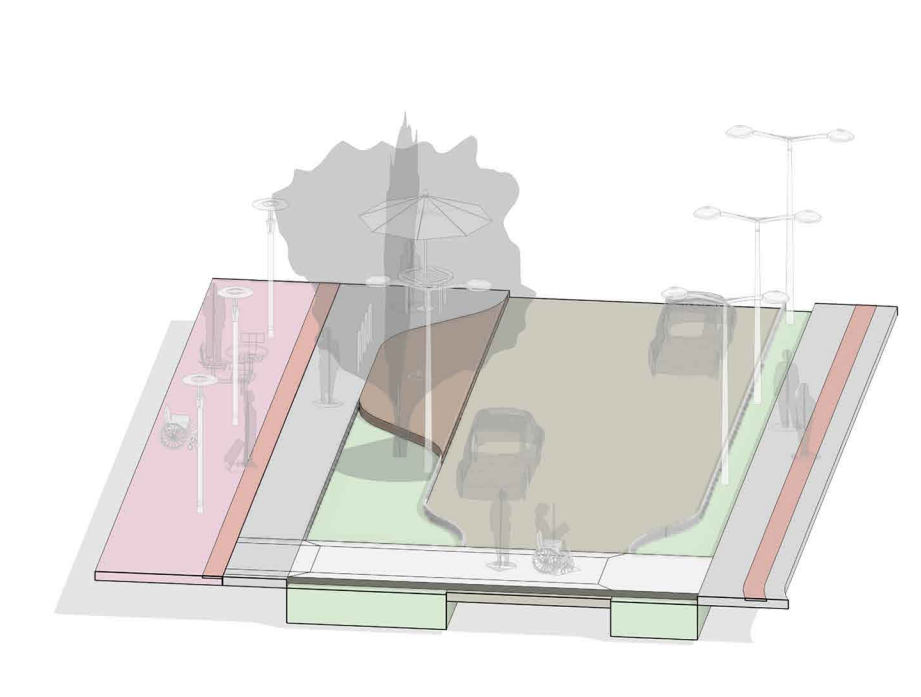
3 Vista da estação de ônibus e aluguel de bicicletas



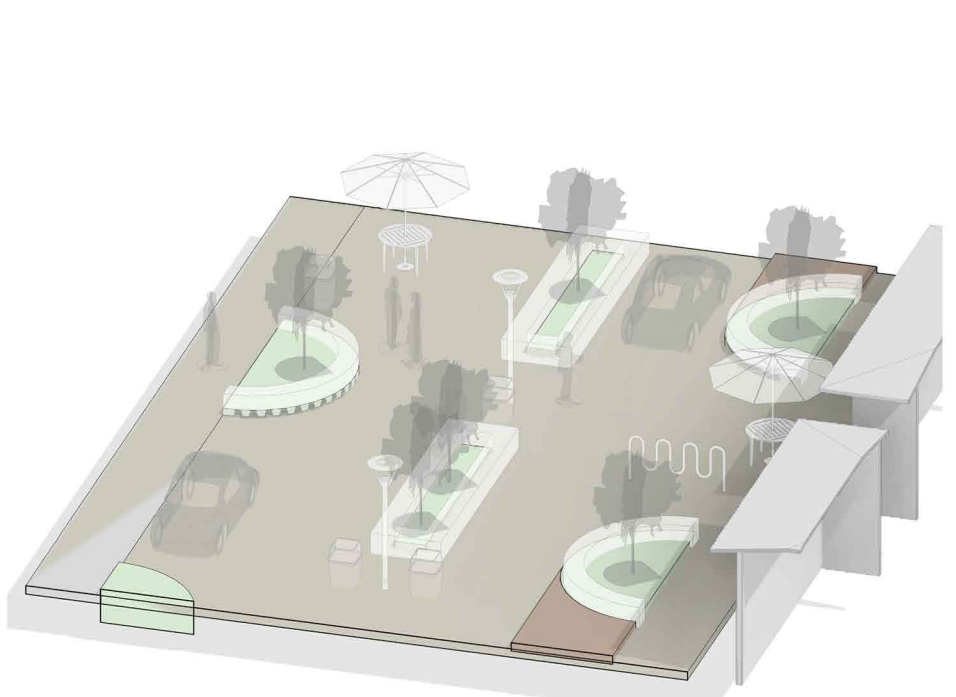
4 Vista da estação de ônibus e aluguel de bicicletas



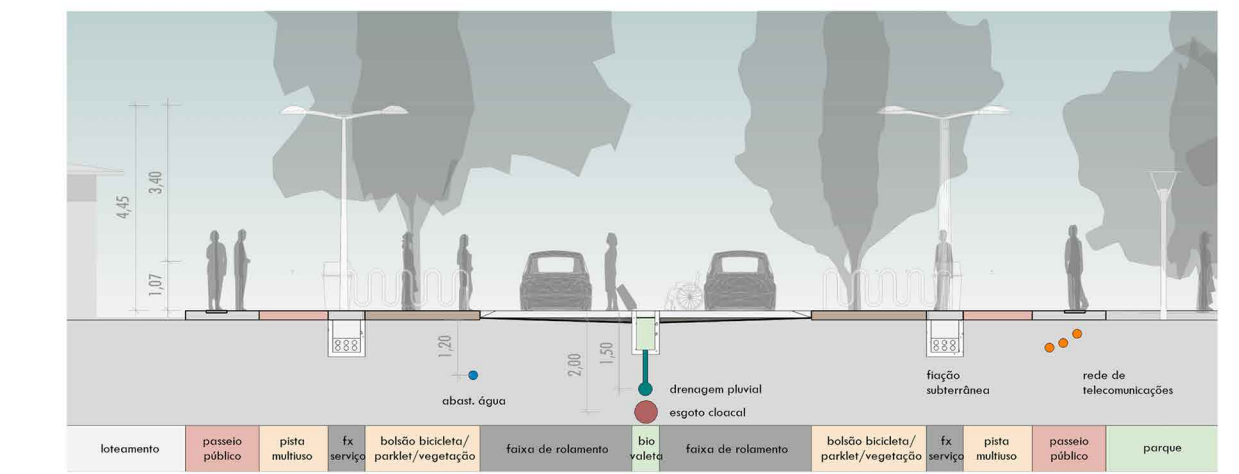
Estrada Eduardo Duarte



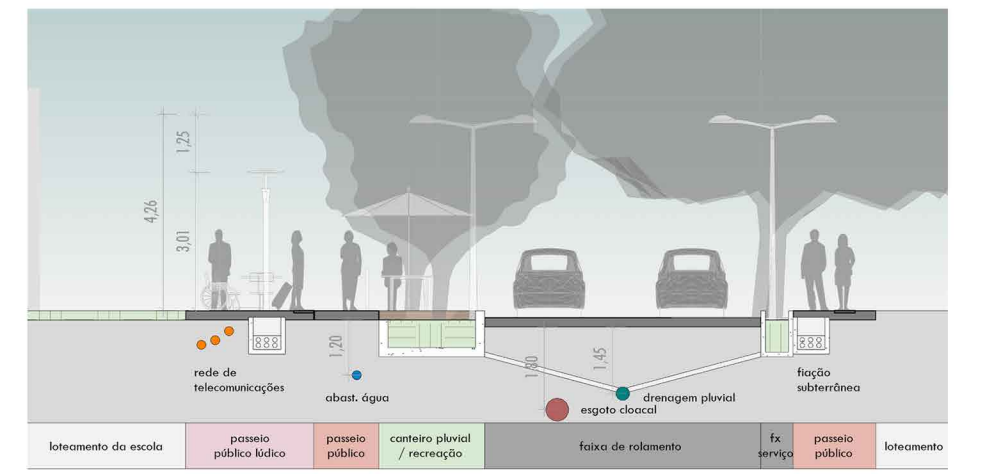
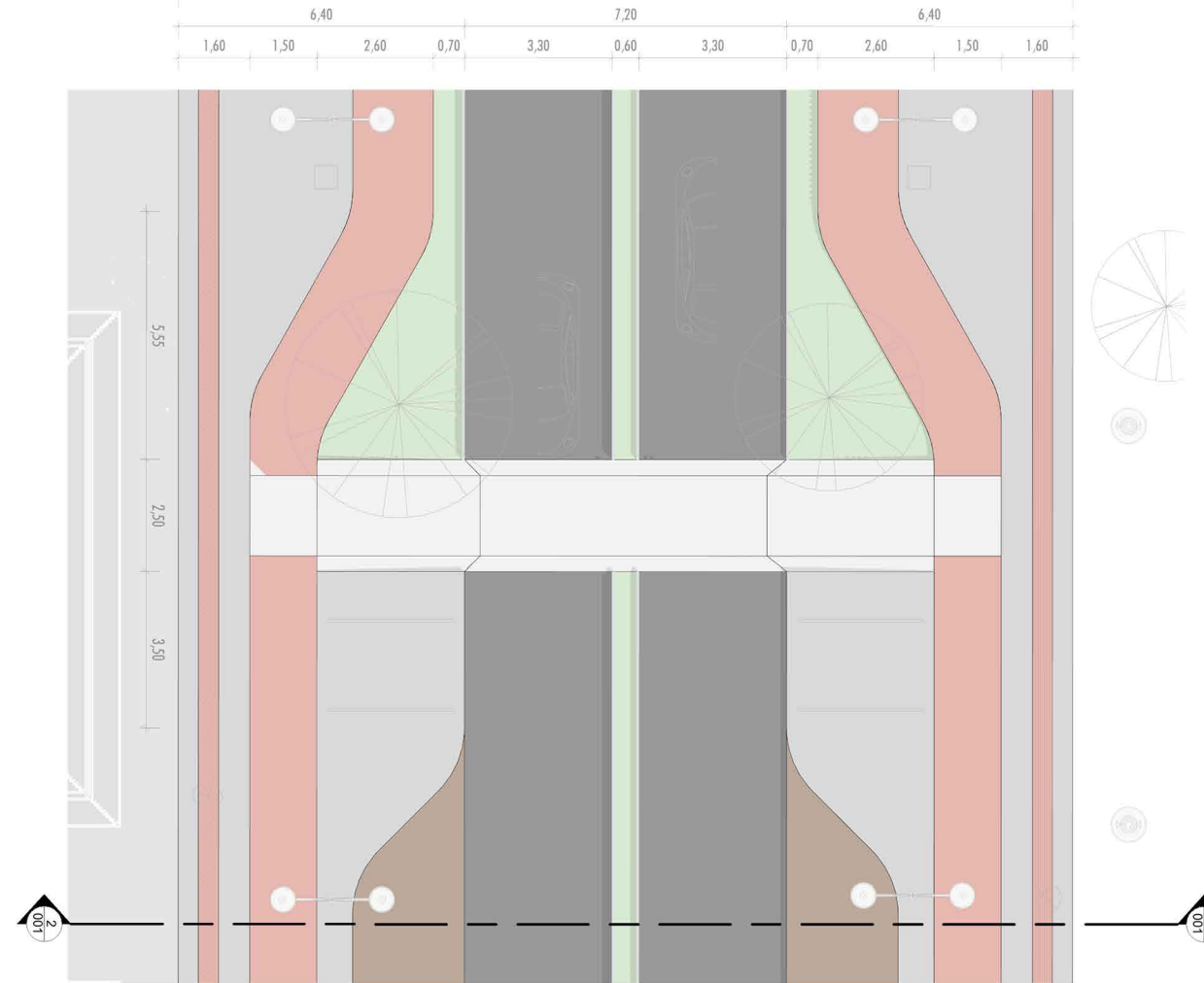
Rua Lourenço Rebellato



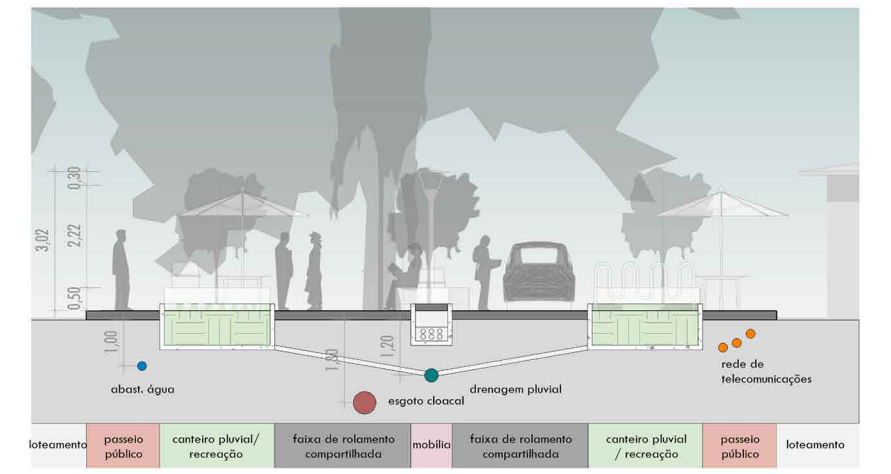
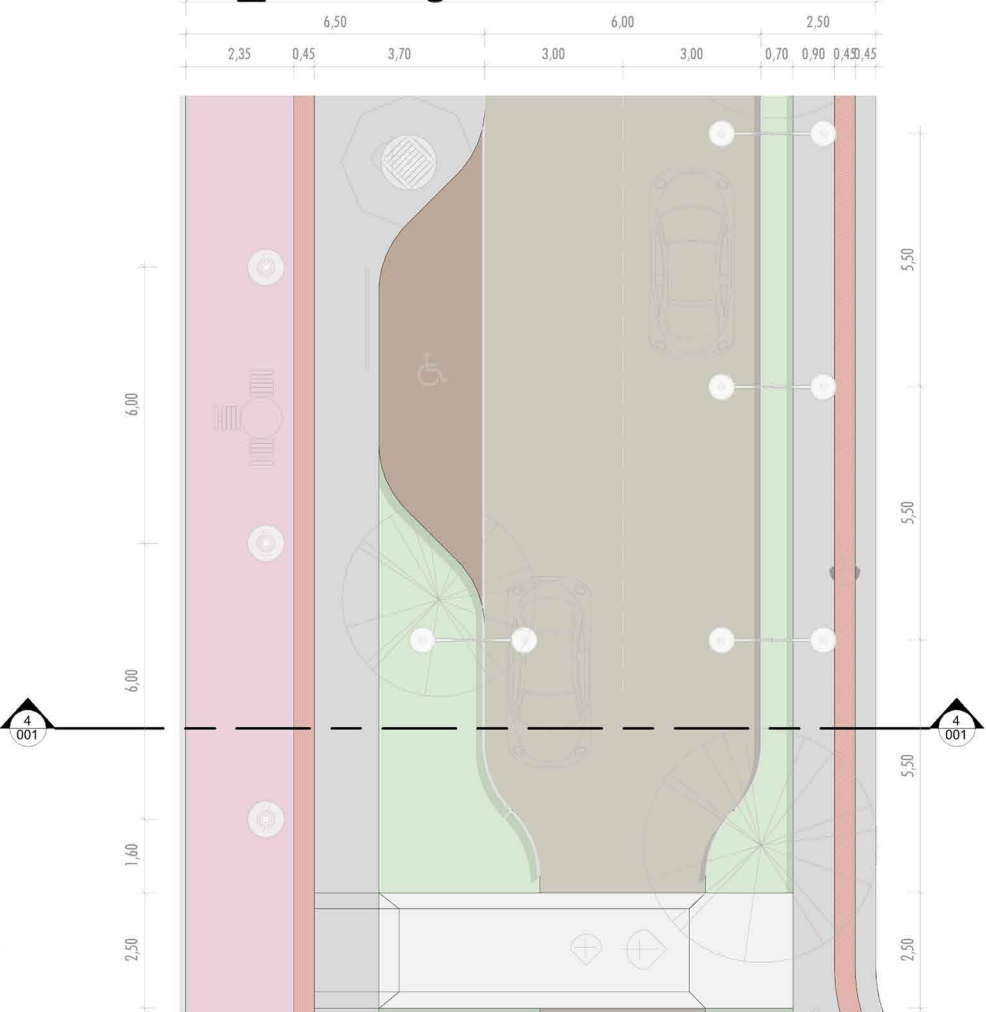
R. Abdo Achutti Mottecy



- loteamento
- passaio público
- pista multissu
- fx. serviço
- bike / parklet / verde
- faixa de rolamento
- biovaleta
- faixa de rolamento
- bike / parklet / verde
- fx. serviço
- pista multissu
- passaio público
- parque



- loteamento da escola
- passaio público luído
- passaio público
- canteiro pluvial / lazer
- faixa de rolamento
- fx. serviço
- loteamento



- loteamento
- passaio público
- canteiro pluvial / lazer
- faixa de rolamento compartilhada
- mobilita
- faixa de rolamento compartilhada
- canteiro pluvial / lazer
- passaio público
- loteamento



- 01 Integração escola-praça, pelo aproveitamento das infraestruturas e potencializar o desenvolvimento educativo e com maior qualidade de vida
- 02 Qualificação da Rua Lourenço Rebellato que conecta a escola e o centro comunitário do residencial Leonel Brizola para que seja acessível e lúdica
- 03 Medidas de traffic calming, e segurança viária, além de infraestrutura para permanência e mobilidade ativa
- 04 Valorização dos lotes que possuem uso misto de frente à praça pela criação de uma rua compartilhada e requalificando o terreno vazio
- 05 Criação de infraestrutura adequada a mobilidade alternativa, como ciclovias em ruas coletoras e ciclorrotas em vias locais, favorecendo acessibilidade pela última milha
- 06 Proposição de lotes comerciais voltados a Est. Eduardo Duarte no futuro loteamento em execução
- 07 Espaços para encontro e trocas, pelo uso recreativo, de lazer, esportivo, cultural ou para fins comunitários
- 08 Qualificação da vegetação para que promova melhoria nas condições de infiltração do solo, qualidade do ar e microclima, além da possibilidade de desenvolvimento sócio econômico pela produção e comercialização de hortifruti

