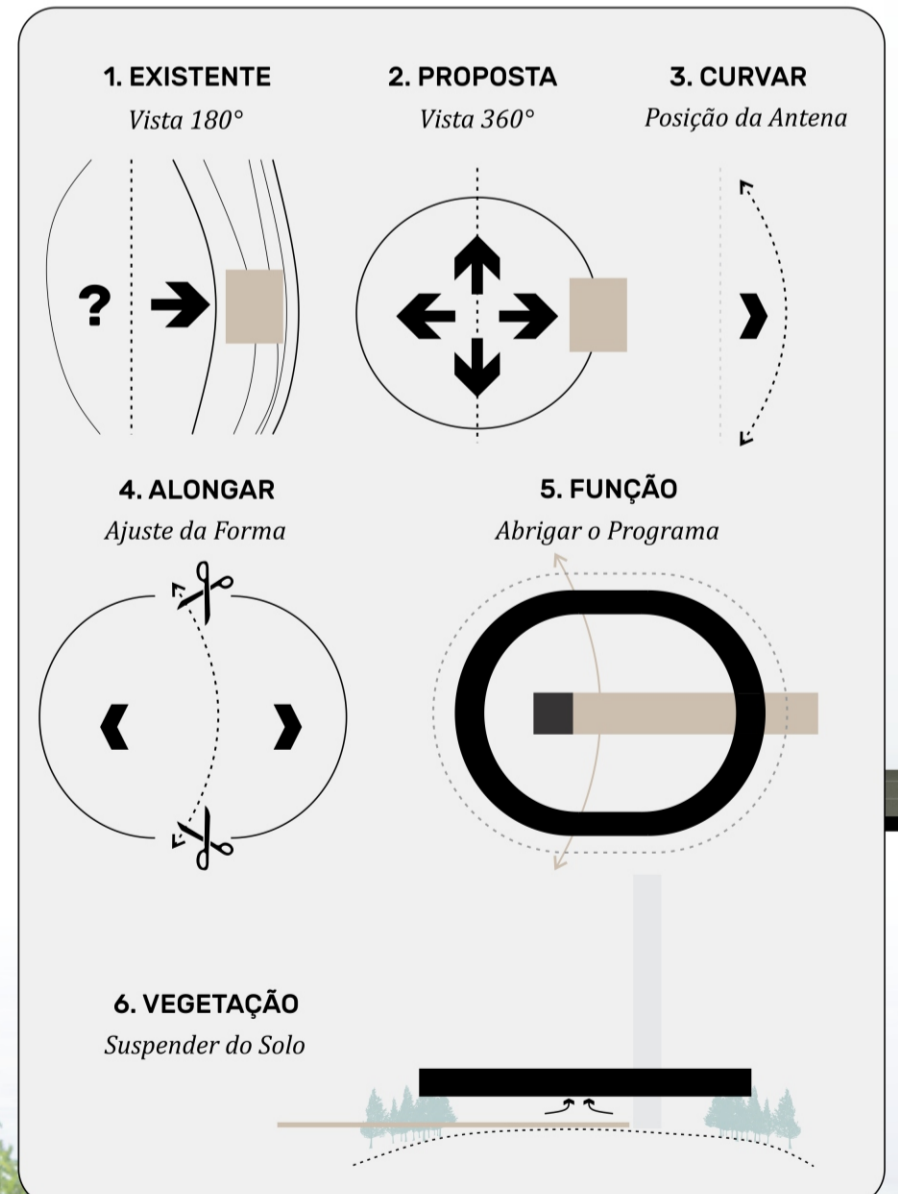
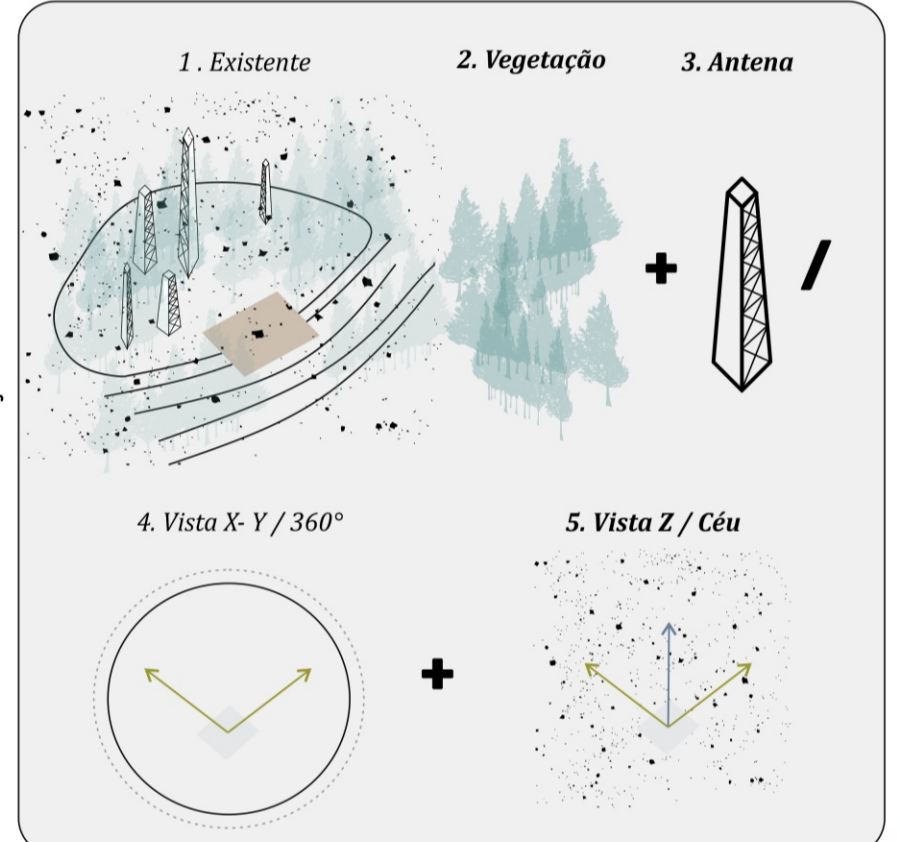
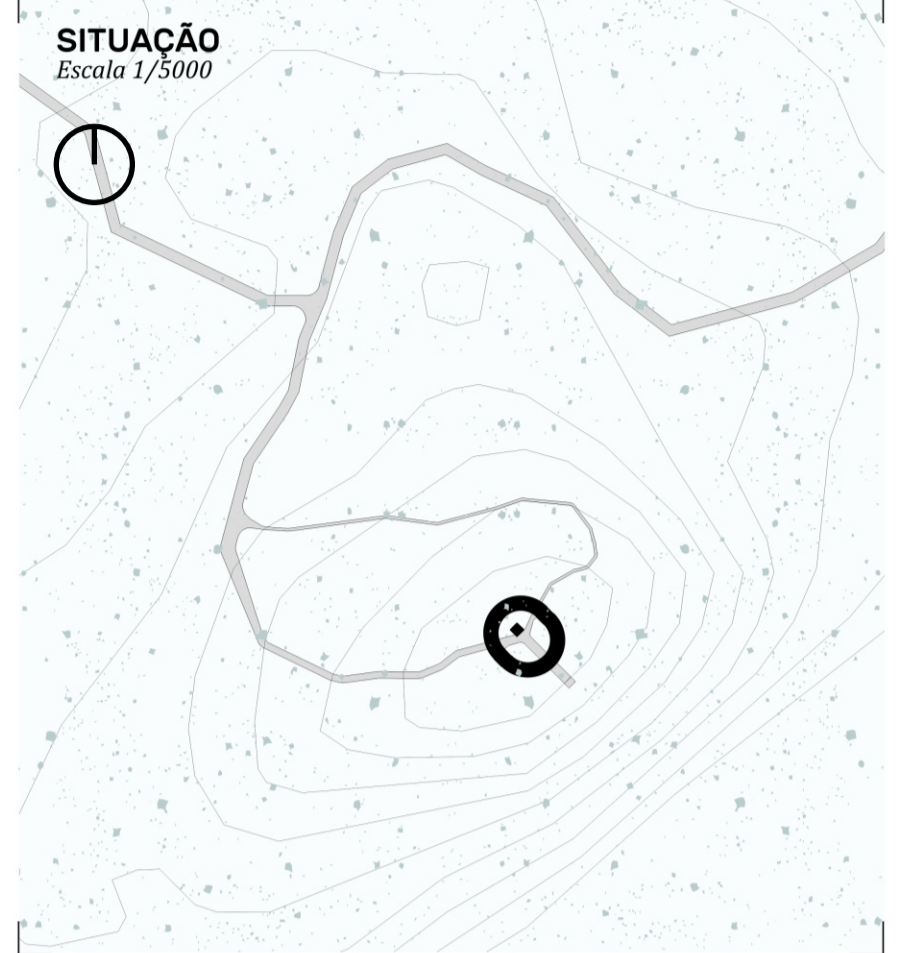
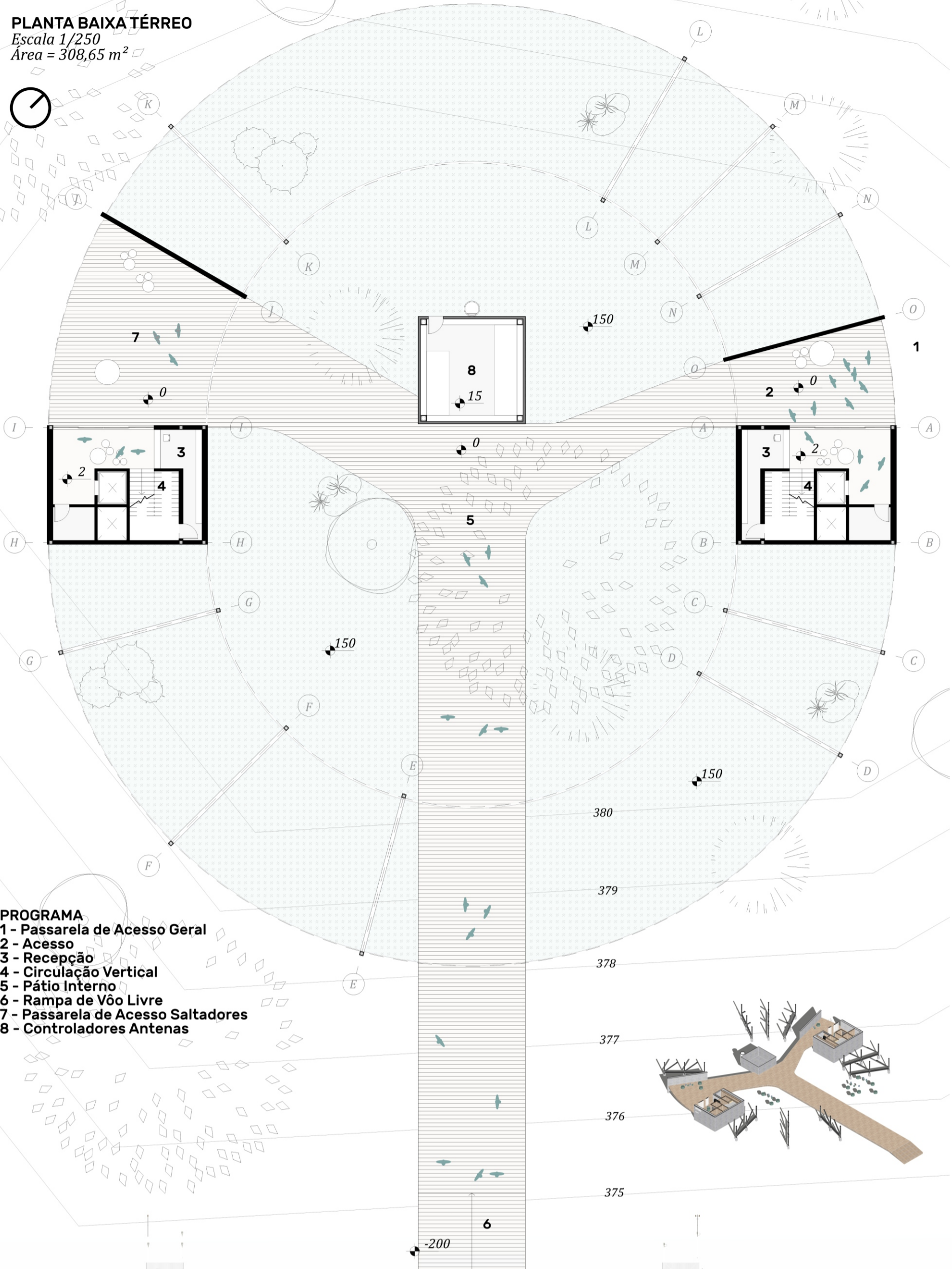


O Observatório é o equipamento 03 em seqüência no percurso. Seu posicionamento se deu a partir da localização da Rampa Sudeste, elemento existente e já estabelecido no imaginário dos visitantes. Por oferecer altitude e possibilidade de apreciar vistas para a cidade e litoral norte, o pico mais alto da encosta é utilizado como espaço de apreciação da paisagem externa e como rede de transmissão de sinal de rádio, tv e internet através de torres de comunicação. A partir disto surgiu o desafio de incorporar dois elementos simbólicos no imaginário da cidade já integrados com a paisagem natural em um novo programa com controle e ordenamento através da arquitetura para estes espaços abertos. A interpretação das necessidades foi feita através das pessoas usuárias e recomendações de suporte ao visitante integrando também visuais até então não contempladas.

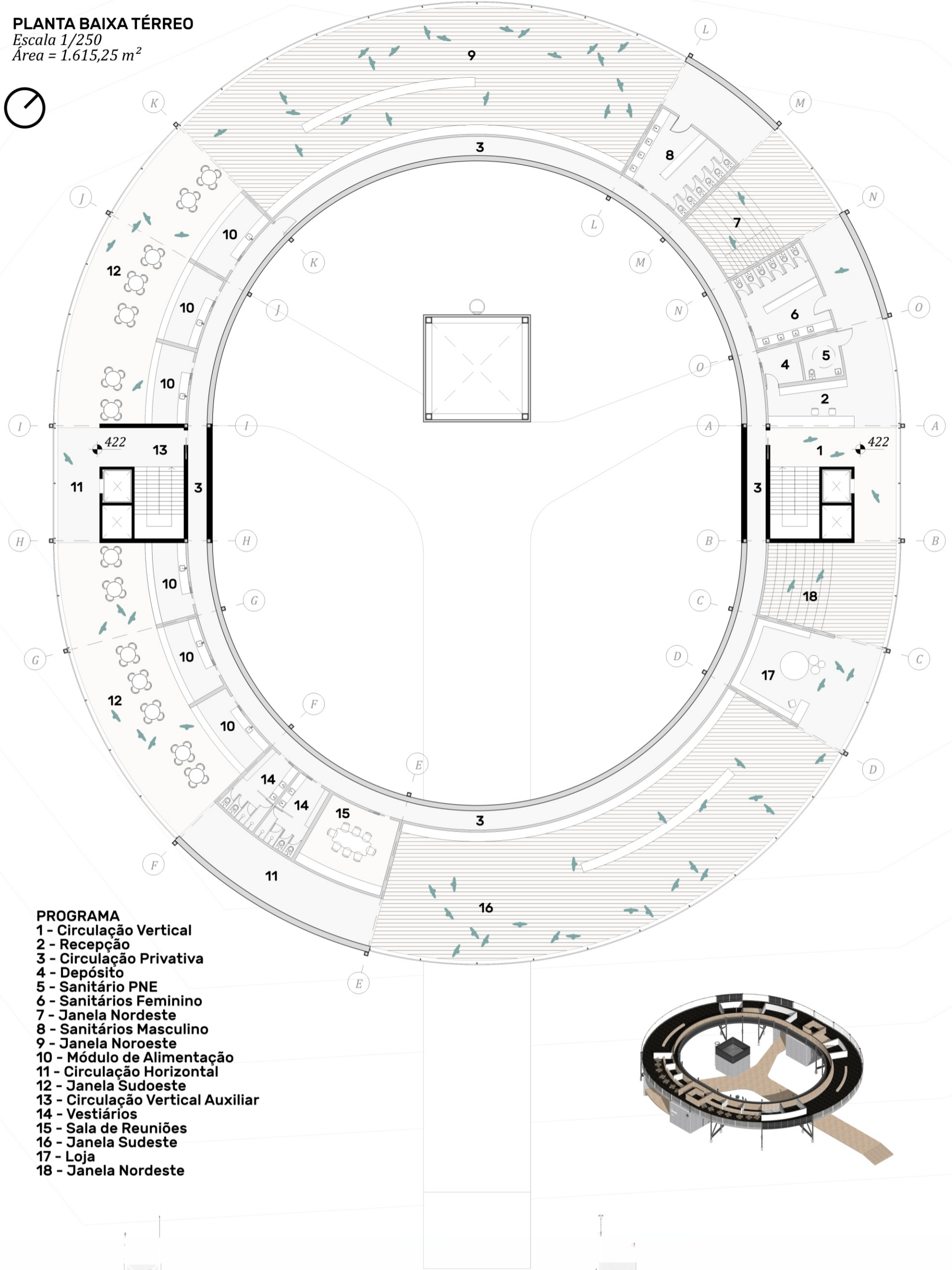


PLANTA BAIXA TÉRREO
Escala 1/250
Área = 308,65 m²



- PROGRAMA**
1 - Passarela de Acesso Geral
2 - Acesso
3 - Recepção
4 - Circulação Vertical
5 - Pátio Interno
6 - Rampa de Vão Livre
7 - Passarela de Acesso Saltadores
8 - Controladores Antenas

PLANTA BAIXA TÉRREO
Escala 1/250
Área = 1.615,25 m²



- PROGRAMA**
1 - Circulação Vertical
2 - Recepção
3 - Circulação Privativa
4 - Depósito
5 - Sanitário PNE
6 - Sanitários Feminino
7 - Janela Nordeste
8 - Sanitários Masculino
9 - Janela Noroeste
10 - Módulo de Alimentação
11 - Circulação Horizontal
12 - Janela Sudoeste
13 - Circulação Vertical Auxiliar
14 - Vestiários
15 - Sala de Reuniões
16 - Janela Sudeste
17 - Loja
18 - Janela Nordeste



PERSPECTIVA ISOMÉTRICA EXPLODIDA
Extrusão no Eixo Z

