

ESCALA ARQUITETÔNICA:

CONTEXTO:



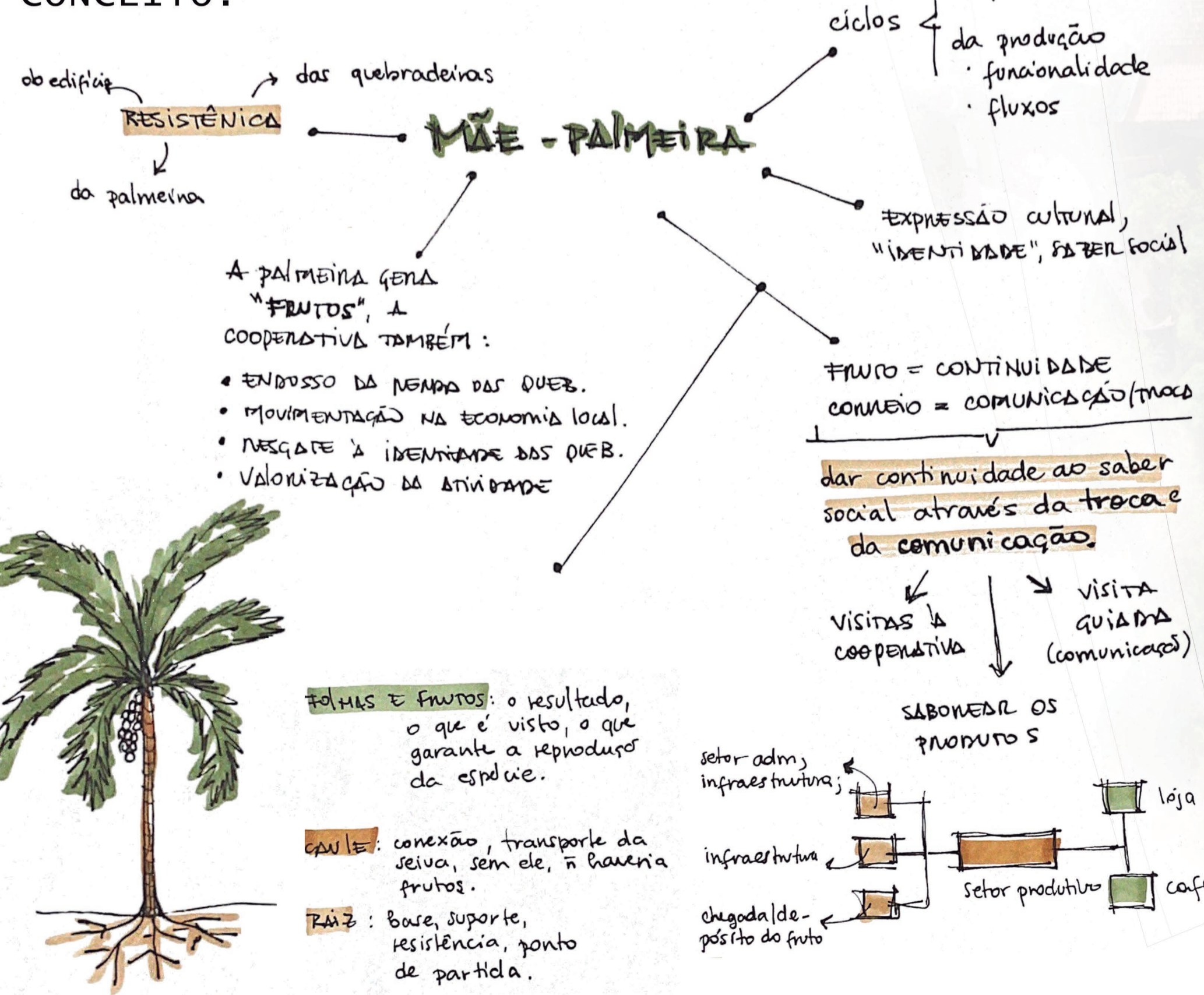
0.1 0 0.1 0.2 0.3 0.4 km

terreno do Correio e Telégrafo
terreno a ser desapropriado (atualmente lava-jato)

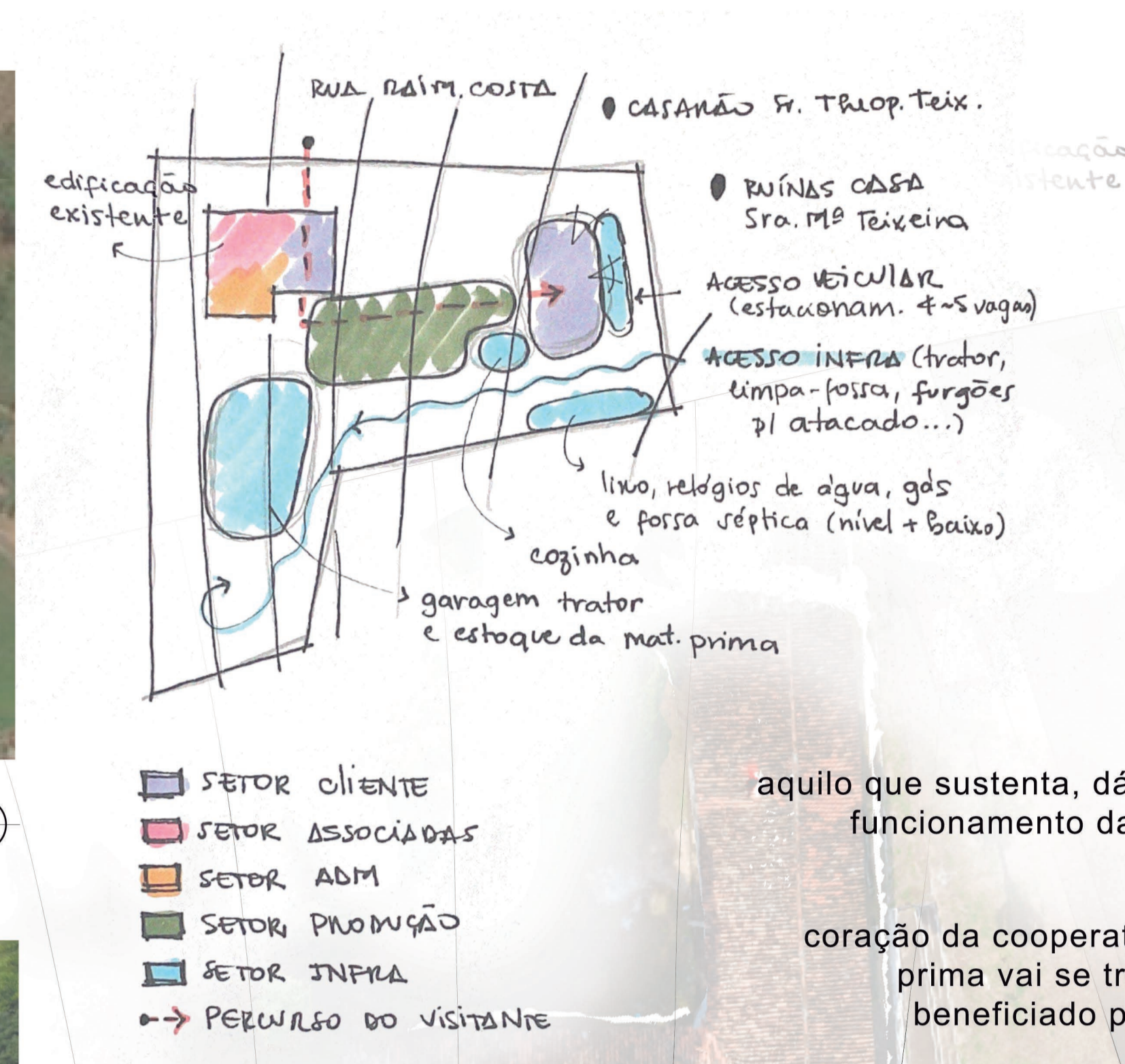
ÁREA DE INTERVENÇÃO
ESCALA GRÁFICA



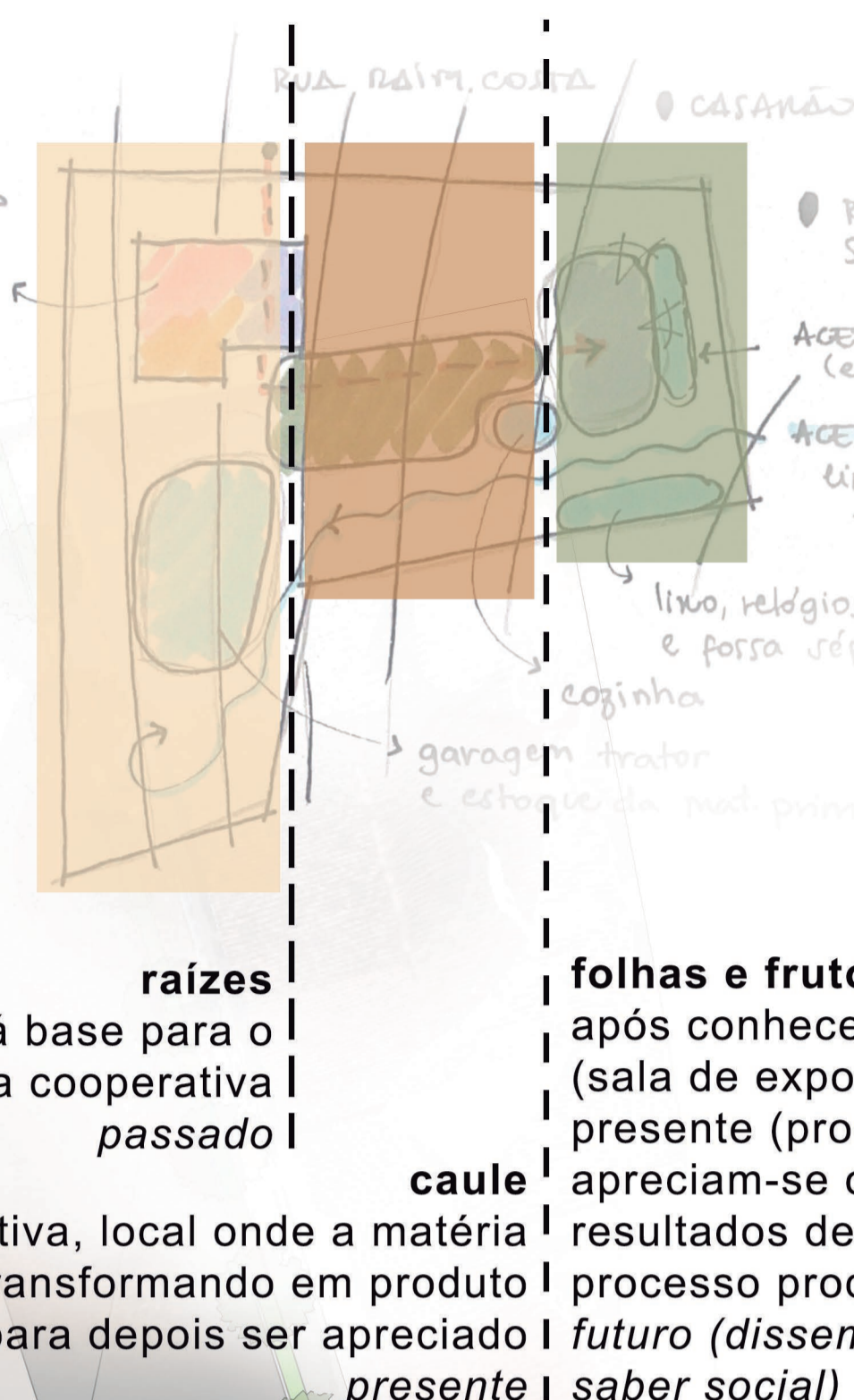
CONCEITO:



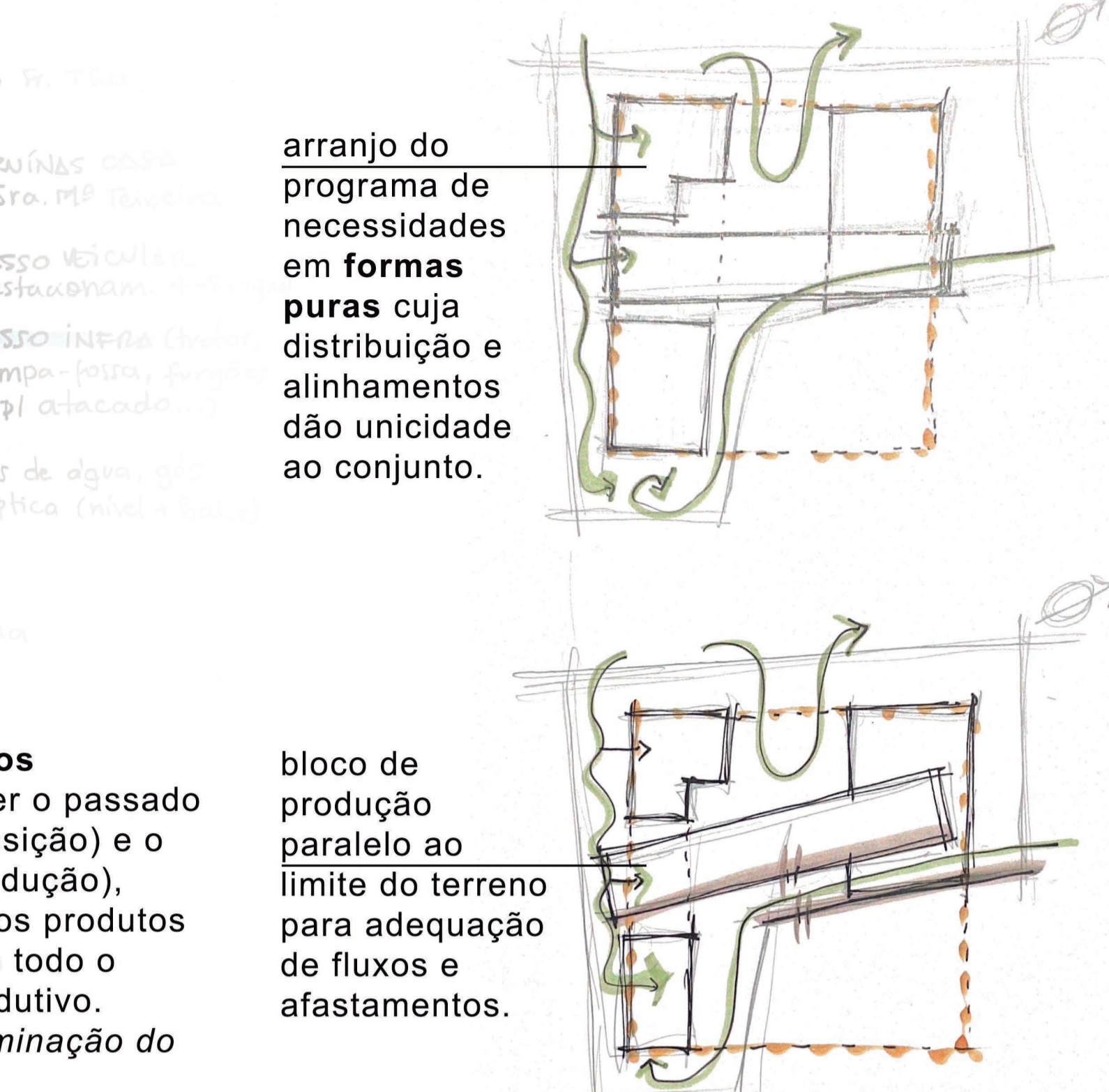
ZONEAMENTO:



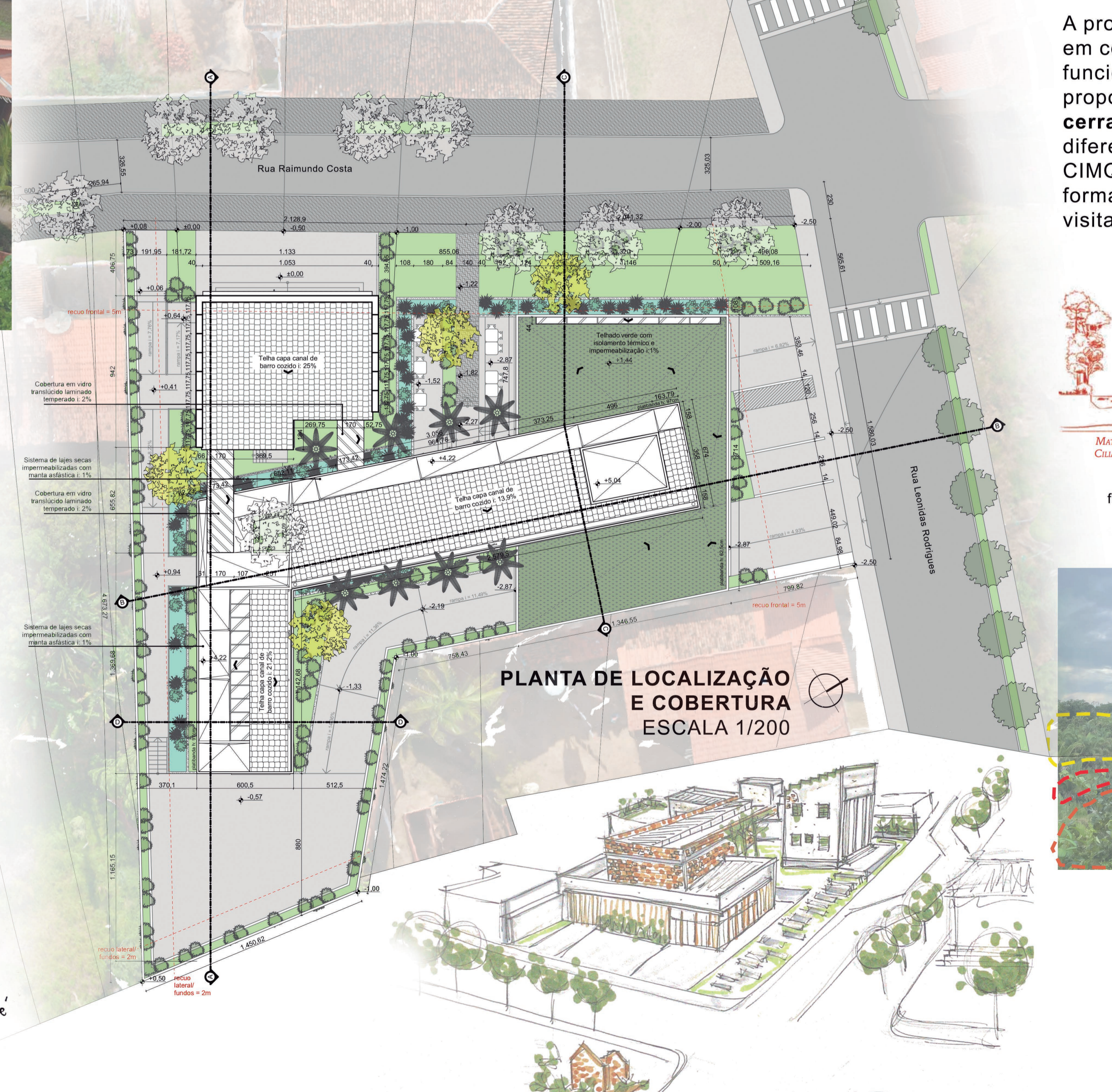
ZONEAMENTO CONCEITUAL:



ESTUDOS FORMAIS:



A PROPOSTA:



A PROPOSTA PAISAGÍSTICA:

A proposta paisagística do projeto do polo da CIMQCB foi pensada para, em conjunto com a arquitetura, conformar um espaço de clima agradável, funcional e harmônico em relação ao entorno. Nesse sentido, foram propostas espécies vegetais nativas que remetem à morfologia do cerrado - bioma típico local. Na imagem abaixo, é possível visualizar as diferentes formações que fazem parte desse bioma. Para o lote da CIMQCB, a intenção do projeto paisagístico foi remeter especialmente as formações Palmeiral, Vereda e Cerrado Rupestre, típicas da zona rural visitada em Pastos Bons, onde mora a grande maioria das quebradeiras.

