

PROPOSTA / MASTER PLAN

POTENCIAIS

Em conversas com colonos e diversos grupos de interesse no vale, manifestaram-se diferentes interesses e necessidades conflitantes. Juntos, mas com diferentes razões, o Município de Lima e a Punte Piedra os líderes de vários assentamentos, os colonos e empresários defendem a construção de um arco na área.

A venda organizada de lotes aos colonos e as invasões resultantes geram lucros para os traficantes. Para continuar com esta prática, eles se oporão ao um projeto.



FERRAMENTAS

Após uma pesquisa e extensa análise dos problemas e potencialidades do vale, elaborou-se um catálogo com diferentes estratégias possíveis. Todos se destinam a **IMPEDIR O CRESCIMENTO URBANO NAS COLINAS**. No entanto, para atingir esse objetivo, diferentes recursos em diferentes escalas serão empregados.



OBJETIVO

No longo prazo, o objetivo é estabelecer um processo de **REAValiação DOS Assentamentos em Colaboração com os Habitantes e o Município Local**. Este processo visa a avaliação e proteção do local e do seu ambiente verde natural.



ESTRATÉGIAS

Esta reavaliação é o ponto de partida do projeto. Com base em uma investigação detalhada, foi estabelecido um catálogo com três estratégias principais:


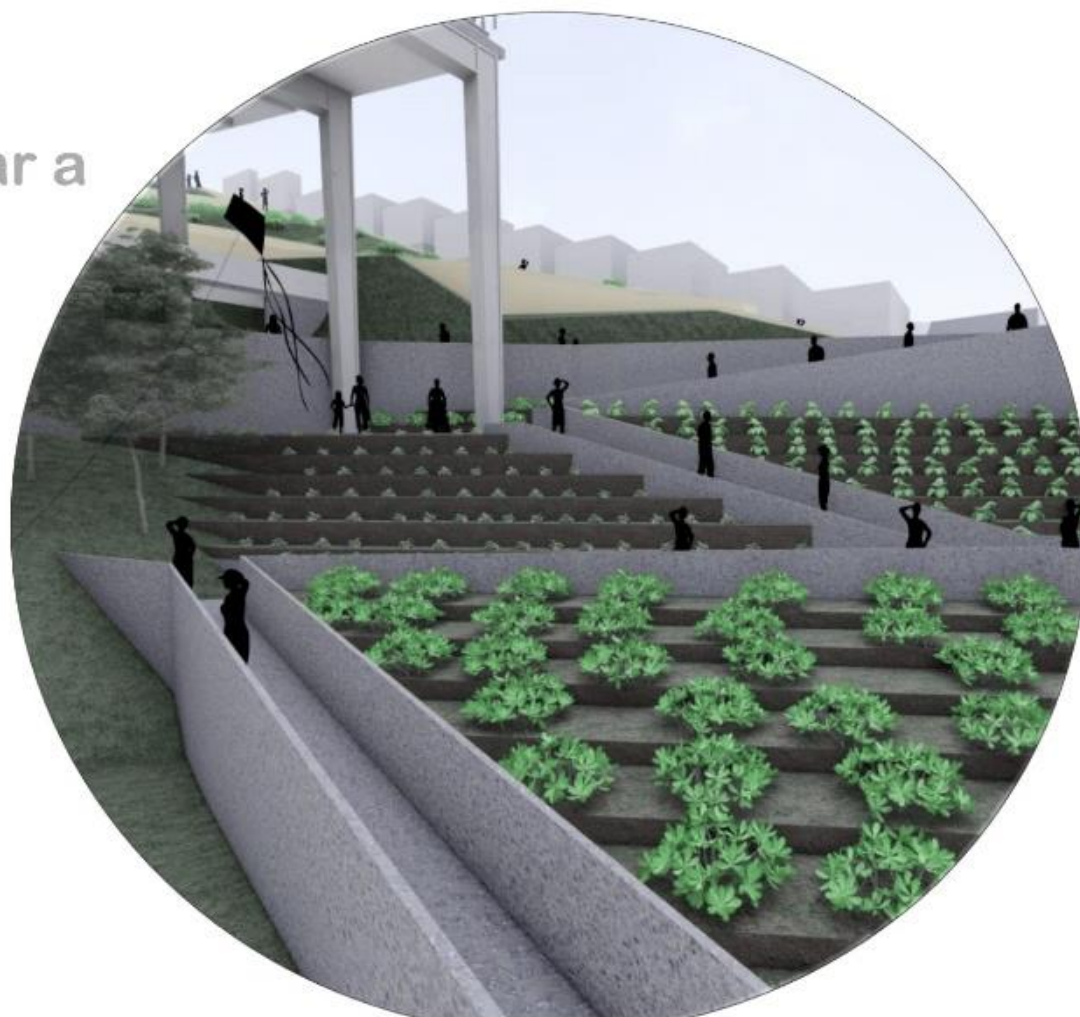
1. COLETOR DE UMIDADE DO AR
2. ATRAPANIEBLAS
3. PARTICIPAÇÃO



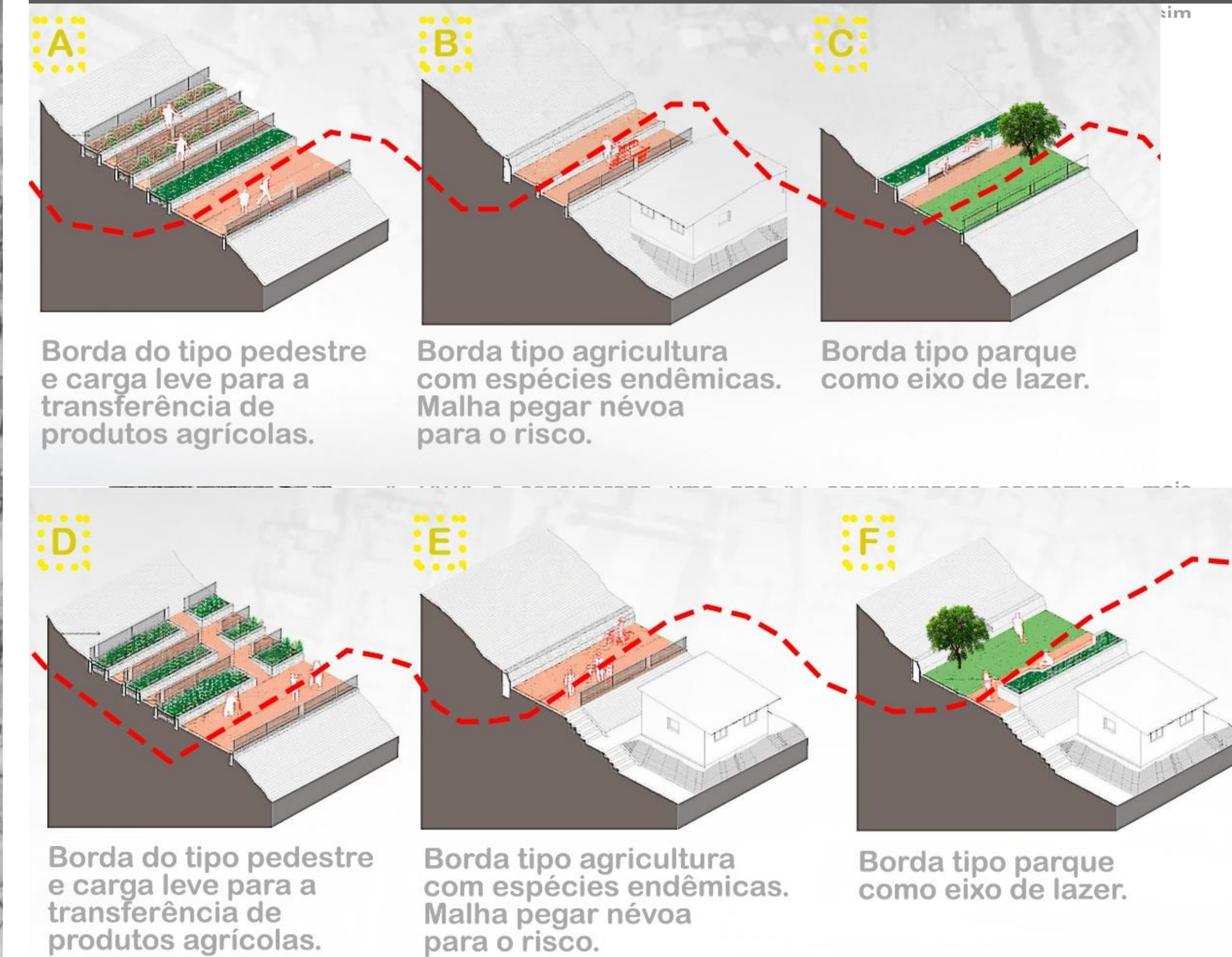
ESTRATÉGIAS

AGRICULTURA URBANA

Por fases será estabelecida **UMA ROTA** que irá destacar a fronteira. Se pela topografia do morro for necessário introduzir um sistema de rampas ao longo do caminho, a configuração espacial será usada para adicionar plataformas. Essas plataformas hospedarão diferentes usos, como agricultura, equipamentos de turismo, como para a comunidade e espaço para a reciclagem de lixo. Os membros da comunidade local terão a possibilidade de se associar e se dedicar à **AGRICULTURA NAS PLATAFORMAS**, semelhantes aos dos Incas. A **VENDA DE HORTALIÇAS** no mercado local ou de aloe para representantes da indústria farmacêutica será capaz de gerar renda importante para a comunidade.



OCUPAÇÃO DO LIMITE PR-LCH (PARQUE ROTA – LADERAS DE CHILLÓN) TIPOLOGIA DE BORDA



PRÊMIO IAB RS 2019
JOSÉ ALBANO VOLKMER

LADERAS DE CHILLÓN:
REGENERAÇÃO URBANA, ESPAÇO PÚBLICO E CULTURA VIVA EM UM SETOR POPULAR

2/4